

Landschapsonwikkelingsplan

De Peel



Deel 1 Kader en achtergronden

Inhoud

Deel I. Kader en achtergronden	4
■ 1. Inleiding	4
■ 2. Beleidskader voor het LOP	5
■ 3. Wat is het LOP de Peel?	6
■ 4. Wat is het Stimuleringskader?	7
■ 5. Hoe verder?	9
Deel II. Hoofdrapport	13
■ 1. Analyse van het Landschap	15
1.1 Beschrijving van het landschap	15
1.2 Ontwikkelingen	66
1.3 Regionaal beleid	68
1.4 Lokaal beleid	74
■ 2. Ambitie en visie landschapsontwikkeling	77
2.1 Ambitie	77
2.2 Visie: twee varianten	79
2.3 Variant 'Samenhang in beleid'	82
■ 3. Uitvoeringsplan	99
3.1 Leeswijzer	99
3.2 Overzichtskaarten	102
3.3 Regionale aandachtspunten	106
3.4 Uitvoeringsplan gemeente Laarbeek	110
3.5 Gemert-Bakel	122
3.6 Nuenen ca.	132
3.7 Helmond	140
3.8 Geldrop-Mierlo	150
3.9 Someren	156
3.10 Asten	166
3.11 Deurne	174
■ 4. Financieringsplan	184
■ Colofon	187

Bijlagen

- 1. Toelichting op de regeling Groen Blauw Stimuleringskader Noord-Brabant
 - 2. Overzicht van richtlijnen voor samenwerkingsverband en uitvoeringsprogramma Stimuleringskader
 - 3. Handleiding bij de berekeningstool Stimuleringskader
 - 4. Modelcontract voor een Gebiedsgericht of een Thematisch Uitvoeringsprogramma (GUP of TUP) Stimuleringskader
 - 5. Communicatieplan
 - 6. Cursusplan
 - 7. Samenvatting beleidsanalyse
 - 8. Schetsboek landschaps- en randenpakketten Stimuleringskader
 - 9. Samenstelling gemeentelijke werkgroepen
- Bij deze rapportage hoort een CD-ROM met de digitale bestanden van de rapportage (deel I, II en bijlagen als pdf en deel I als ppt), GIS-kaarten (GIS-bestanden en pdf) en het rekenmodel (xls)

NB: Op deze cd-rom staan GIS-gegevens die door de provincie zijn verstrekt en alleen dienen te worden gebruikt in het kader van het LOP de Peel en niet voor andere doeleinden. Het gaat om de volgende gegevens:

- gegevens met betrekking op de topografie 1: 10 000;
- gegevens met betrekking op de ecologische hoofdstructuur;
- gegevens met betrekking op de ecologische verbindingzones.

Wij rekenen op uw begrip en medewerking.

1 Inleiding

Aanleiding

- Behoeftte aan uitwerking van gezamenlijk beleid voor landschap, in aanvulling op het reconstructieplan De Peel

In de Reconstructiecommissie de Peel is in 2006 afgesproken dat in aanvulling op het Reconstructieplan een Landschapsontwikkelingsplan (kortweg LOP) zal worden opgesteld. Hoewel diverse gemeenten in een of andere vorm al een landschapsbeleid geformuleerd hadden, ontbrak het aan een gemeenschappelijk kader dat de ambitie aangeeft voor het landschap en het provinciale gereedschap voor inrichting en beheer (het Stimuleringskader voor groene en blauwe diensten, kortweg Stika)

Uitwerking naar Landschapsontwikkelingsplan

- Gemeenschappelijke gereedschapskist en het stimuleringskader

Het landschapsbeleid is een eigen verantwoordelijkheid van de gemeenten. De regionale samenwerking is gebaseerd op de bestuurlijke wens om de uitvoering van het beleid te versterken. In het verlengde daarvan is in dit LOP een gemeenschappelijke gereedschapskist gemaakt die gebruikt kan worden bij het inzetten van het Stimuleringskader. In het LOP is ruimte geboden aan de afzonderlijke gemeenten om de ambities die dat gemeenschappelijke basisniveau te boven gaan als eigen beleidsruimte in te vullen.

Doel

- Inzet van het stimuleringskader en samenwerking in gemeentegrensoverschrijdende projecten

Het Stimuleringskader hanteert criteria die in dit LOP zijn gebruikt. Dit betekent dat bestaande plannen en projecten in dat format zijn geherformuleerd en gevisualiseerd (kaarten, tabellen). Daarnaast is dit LOP een geschikt instrument om de samenwerking tussen gemeenten te faciliteren. Dit is vooral van belang voor de projecten die de gemeentegrenzen overschrijden zoals beekdalen en andere grotere landschappelijke eenheden. In dit LOP zijn de gemeenschappelijke aandachtspunten geformuleerd voor de projecten die daarvoor in aanmerking komen.

Opbouw van het LOP

- Deel I Hoofdpijnen en Deel II Landschapsontwikkelingsplan

Het LOP bestaat uit twee delen. Deel I geeft in het kort de hoofdlijn van het LOP weer: de uitgangspunten voor het LOP, wat het LOP betekent voor de Peel (met name de aandachtspunten voor samenwerking) en een toelichting op het Stimuleringskader. Met steekwoorden is dit in Deel I weergegeven. Deze vorm maakt het de gemeenten mogelijk om naar eigen inzicht hieruit te putten om voor overlegsituaties (lokale werkgroepen, gemeenteraad, projectgroepen, enz.) een presentatie of gespreksdocument samen te stellen.

In Deel II is het eigenlijke Landschapsontwikkelingsplan weergegeven, zoals de basisinformatie over het landschap, het bestaande landschapsbeleid, de stappen die gezet zijn om het LOP op te stellen en de uitwerking naar een uitvoeringsprogramma voor de gemeenten. Hierin wordt tevens aangegeven welke projecten zich lenen voor samenwerking tussen de gemeenten.

2 Beleidskader voor het LOP

Het (boven) regionale kader voor het lokale landschapsbeleid:

- Het beleidskader wordt bepaald door EU (o.a. Natura 2000), rijk (o.a. Nota's ruimte, mensen voor natuur) provincie (streekplan en reconstructieplan) en gemeenten (landschapsbeleidsplannen, structuurvisies etc.)
- De aanwezige landschapswaarden en potenties zijn uitgangspunt
- Het regionale kader (streekplan, reconstructieplan) is richtinggevend voor de uitwerking op gemeentelijk niveau

Reconstructieplan de Peel is aanleiding en regionaal kader voor het Landschapsontwikkelingsplan

- Het LOP is een aanvulling en uitwerking op de in het reconstructieplan geformuleerde doelstellingen en ambities
- Het reconstructieplan is het gemeenschappelijk uitvoeringskader voor overheid, belangenorganisaties en burgers
- De dynamiek van het reconstructieplan biedt kansen voor herstel en ontwikkeling van het landschap

Het bestaande regionale en lokale landschapsbeleid vormt het kader voor het LOP

- De bestaande landschapsbeleids- en ontwikkelingsplannen van 8 Peelgemeenten
- Het Brabantse Stimuleringskader voor Groene en Blauwe Diensten (kortweg Stimuleringskader), waar nodig voor het Stimuleringskader het landschapsbeleid in het LOP afstemmen en aanvullen.
- Bij uitvoering dienen de gangbare procedures doorlopen te worden

3 Wat is het LOP de Peel?

Het Landschapsontwikkelingsplan (kortweg LOP) de Peel volgens de Reconstructiecommissie (08 feb '06)

- Vraagt om samenwerking tussen de overheden
- Versterkt de uitvoering van het beleid

Het LOP stroomlijnt de afstemming en communicatie

- Met hogere overheden: EU, rijk (LNV) en provincie (reconstructie, groen blauwe diensten)
- In de gemeentelijke organisatie: ambtelijk en bestuurlijk
- Met belangenorganisaties, lokale werkgroepen en burgers

Samenwerking tussen gemeenten bevordert samenhang in beleid en uitvoering bij

- Grensoverschrijdende landschappen
- Samen plannen maken/ uitvoeren
- Uitvoeringsprogramma reconstructie

In het LOP is gemeentelijk landschapsbeleid geformuleerd

- Gemeentelijke kaart met tabel voor Stimuleringskader
- Extra impuls voor landschap mogelijk
- Individuele beleidsruimte voor gemeente

Status van het LOP

- Een streefbeeld (niet juridisch bindend) voor de regionale landschapsstructuur
- Goedgekeurd door de gemeenteraden en reconstructiecommissie (voor verdere procedurele en inhoudelijke stappen zie hoofdstuk 5)

Belangrijkste bestanddelen van het LOP

- Landschapstypenkaart (in hoofdstuk 1)
- Kaart stimuleringskader met tabel (in uitwerkingsplannen per gemeente, hoofdstuk 3)
- Uitvoeringsprogramma (idem)
- Financieringsparagraaf (in hoofdstuk 4)

Werkwijze bij gebruik van het LOP

- Regionaal kader: De regionale analyse en visie vormen voor de regio en voor afzonderlijke gemeenten een richtinggevend beoordelingskader voor projecten die het landschap beïnvloeden
- Lokaal kader: Voor de afzonderlijke gemeenten is het regionale kader uitgewerkt naar een aantal werkkaarten: voor gewenste ontwikkelingen in het landschap, voor het stimuleringskader en voor afzonderlijke projecten. Uitgaande van bovengenoemde randvoorwaarden kunnen gemeenten ambities formuleren, prioriteiten en budgetten toekennen aan projecten (= vrije beleidsruimte) en de inzet van stimuleringskader.

4 Wat is het Stimuleringskader?

Het stimuleringskader voor groene en blauwe diensten:

- Is een provinciale regeling voor inrichting en beheer van het landschap (buitengebied). De regeling is in juni 2007 door GS vastgesteld en operationeel gemaakt
- Is in principe voor gehele provincie met uitzondering van EHS en eventueel provinciale en gemeentelijke aandachtsgebieden.
- Is een instrument waarmee door middel van agrarisch/particulier landschapsbeheer een kwaliteitsimpuls aan het landschap gegeven kan worden
- Biedt de mogelijkheid een vergoeding te geven voor diensten in de vorm van aanleg, onderhoud en inzet van gronden ten behoeve van landschapselementen

Beoogde maatregelen

- Realiseren hoofdadere (EVZ's)
- Realiseren fijne dooradering (versterken kleinschalige en open landschappen)
- Realiseren duurzaam waterbeheer
- Vergroten recreatief medegebruik

Realisatie beoogde maatregelen middels groene en blauwe diensten

- Groene diensten:
Pakketten voor houtwallen, poelen, randenbeheer, vluchtstroken weidevogels, kleine bosjes, ecologische verbindingzones etc.
Vergoeding voor aanleg, beheer én ondergrondvergoeding
- Blauwe diensten:
In ontwikkeling

Integrale opzet

- Naast uitvoering, vergoeding voor:
- Lokale planvorming
- Scholing
- Communicatie (provinciebreed en lokaal)
- Organisatie

Organisatie

- Gedeputeerde staten is formeel regelingseigenaar
- Gemeente, waterschap en provincie gezamenlijk verantwoordelijk voor uitvoering
- Centraal Administratie Kantoor, ingevuld door Dienst Regelingen (backoffice)
- Coördinatiepunt landschapsbeheer (adviseur)
- Veldcoördinatie (frontoffice)

Financiering

- Co-financiering 50%/50% (provincie/Gemeente/Waterschap)
- Budget afspraken in een gebiedscontract
- Algemene kosten → Provincie
- Specifieke kosten → naar rato (Provincie/Gemeente/Waterschap)

Conditie voor Stimuleringskader

- Samenwerking tussen 3 of meer gemeenten
- Uniforme weergave van beleid en instrumentarium

Gebiedscontract

- Afspraken voor periode van 4 jaar
 - Welke prioriteiten
 - In welk gebied
 - Welke pakketten
 - Hoeveel geld
- Invulling veldcoördinatie
- Eventueel flankerend beleid

Mogelijkheden voor gemeenten, waterschappen

- Gezamenlijke planvorming op lokaal niveau
- Opstellen gebiedsgericht uitvoeringsprogramma
- Mogelijkheden voor Europese cofinanciering
- Betaling en controle via Dienst Regelingen

Subsidiemogelijkheden voor ondernemer

- Aanleg, beheer en ondergrondvergoeding
- Scholing en cursussen

Zie voor een uitgebreidere beschrijving bijlage 1: 'Toelichting regeling 'Groen Blauw Stimuleringskader Noord-Brabant'

5 Hoe verder?

Om het stimuleringskader operationeel te maken dienen te zijn opgesteld

- Een gebiedsgericht uitvoeringsprogramma
- Een gebiedscontract

Gebiedsgericht uitvoeringsprogramma

Een groot deel van de voorwaarden waaraan een uitvoeringsprogramma dient te voldoen is al uitgewerkt in voorliggend LOP. Hieronder zijn de stappen weergegeven die nog dienen te worden uitgevoerd. Een totaaloverzicht van de richtlijnen voor een uitvoeringsprogramma is weergegeven in bijlage 2.

In aanvulling op het LOP de Peel zijn nog nodig:

- Indien nog van toepassing; toekennen van een prioriteit aan de gebieden:
 - Deze prioritering dient aan te sluiten bij bestaand beleid. Hierbij zijn het streekplan (GHS-landbouw en AHS-landschap) en reconstructieplan (RNLE) richtinggevend. Zie ook 3.1 'Leeswijzer' van het uitvoeringsplan in het hoofdrapport onder 'toelichting uitvoeringsmaatregelen'.
- Vaststellen ambitie(percentage) per aandachtsgebied (zie berekeningstool op de cd-rom en de handleiding daarbij in bijlage 3, onderdeel C 'vaststellen uitgangspunten ambitie')
- Formulering van kwantitatieve ambitie (lengte, oppervlakte van te stimuleren elementen). Hiervan is binnen LOP de Peel besproken dat dit een zeer hoog detail niveau vraagt. Het kost veel tijd om dit te bepalen en het is moeilijk tot wel onmogelijk dit vooraf in te schatten. Daarnaast kan het bij de uitvoering tot beperkingen leiden. Voor dit onderdeel zal nog afstemming moeten plaatsvinden met de Provincie Noord Brabant.
- Raming van uitvoeringskosten van het ambitieniveau per maatregel/thema (zie berekeningstool op de cd-rom en de handleiding daarbij in bijlage 3, onderdeel C 'vaststellen uitgangspunten ambitie').

Status en vaststelling:

- De Gedeputeerde Staten stellen het uitvoeringsprogramma vast.

Gebiedscontract

Zie bijlage 4 voor een model van een gebiedscontract.

Nodig zijn:

- Bepalen van beschikbaar budget (ervan uitgaande dat de provincie 50% co- financiert)
- Opstellen gemeentelijke begroting (Taakstelling & budgetspecificatie). Zie de berekeningstool op de cd-rom en de handleiding daarbij in bijlage 3, onderdeel D 'vaststellen gemeentelijke invulling jaarlijks budget'.
- Keuze welk gebieden en pakketten daadwerkelijk worden opengesteld
Beide keuzes zijn afhankelijk van:
 - huidige situatie in het landschap en de landschappelijke doelstellingen
 - het in te zetten budget
- Gezamenlijk (gemeenten, waterschap en provincie) werven van veldcoördinator, deze regelt (regelen) informatiebijeenkomsten en inkomende verzoeken van particulieren
- Openstellen takenpakket, aansturing en evaluatie gebiedscoördinator.
- Opstellen communicatieplan (een aanzet hiervoor is gegeven in bijlage 5)
- Opzetten van een organisatiestructuur
- Opzetten overleg- en besluitvormingsprocedure
- Bij afwijking van het bijgevoegd cursusplan (zie bijlage 6), eigen cursusprogramma opstellen en ter goedkeuring voorleggen bij provincie
- Eventueel opstellen flankerend beleid

Status en vaststelling:

- Bindende afspraken over het uitvoeringsprogramma Stimuleringskader met o.a. provincie, waterschap en gemeenten.
- Met minimaal 3 gemeenten samen indienen bij provincie.

Landschapsonwikkelingsplan *De Peel*



Deel 2 Hoofdrapport

1 Analyse van het landschap

1.1 Beschrijving van het Landschap

In deze paragraaf wordt het huidige landschap in De Peel beschreven aan de hand van basis- en analysekaarten geïllustreerd met foto's, bij de beschrijving is de zogenoemde 'lagenbenadering' toegepast.

De basiskaarten geven de feitelijke uitgangssituatie weer. De analysekaarten zijn gemaakt door de basiskaarten te interpreteren, op basis van informatie uit veldbezoek, gesprekken met sleutelfiguren uit De Peel en de regionale bijeenkomsten.

1.1.1 Basisinformatie

De basisinformatie bestaat uit een aantal basiskaarten:

- Basiskaart bodem en geomorfologie
- Basiskaart water
- Basiskaart cultuurhistorie
- Basiskaart massa-ruimte

Bij deze kaarten is steeds de topografische kaart als onderlegger gebruikt. (De topografische kaart is vanwege de beperkte leesbaarheid niet in deze rapportage opgenomen. De topografische kaart en de kaartlagen waarmee de basiskaarten zijn opgebouwd zijn te vinden op de bijgevoegde CD-rom in GIS- en PDF-formaat)

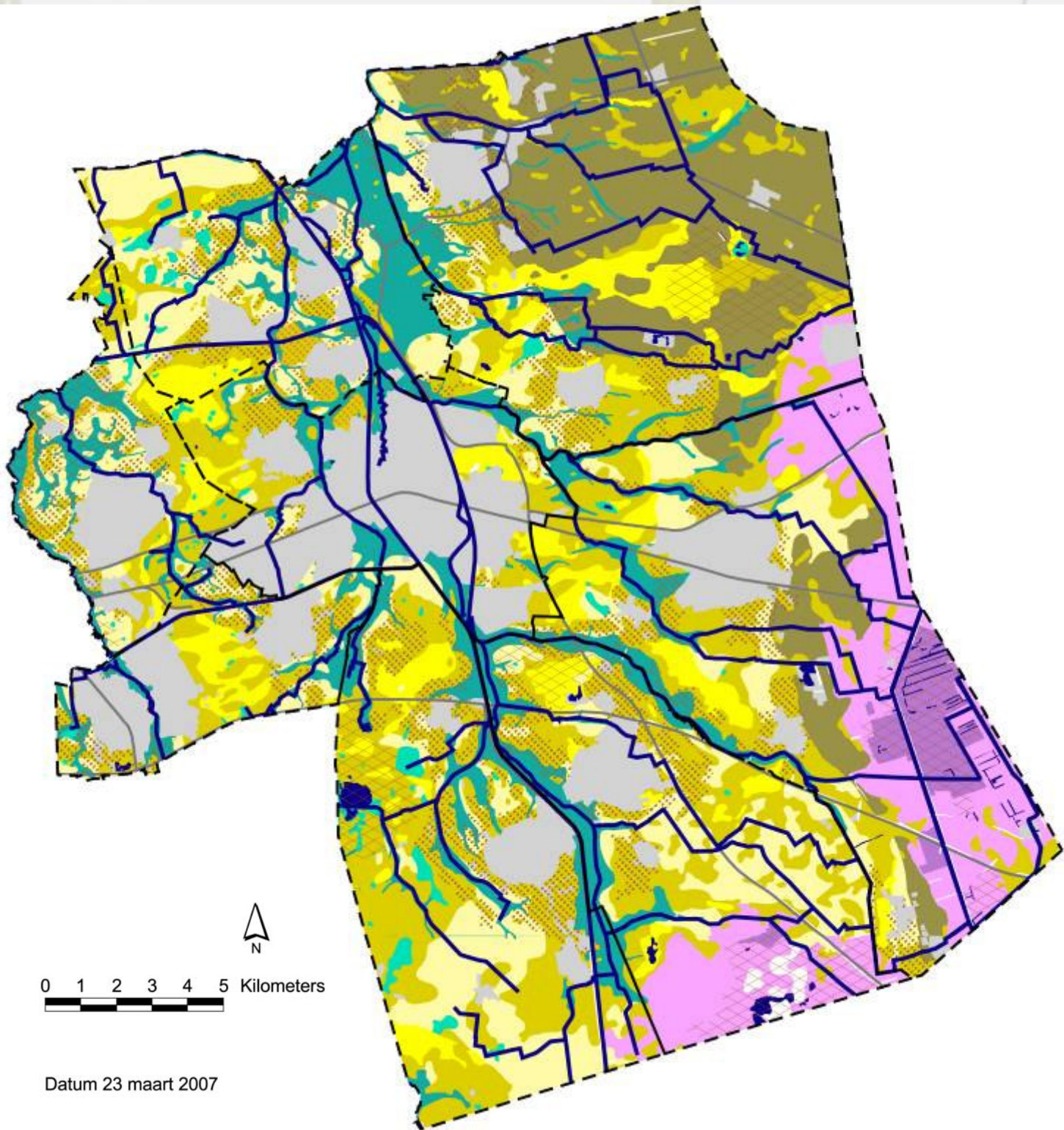
- Samengesteld uit bodemkaart en geomorfologische kaart
- Op de kaart zijn duidelijk herkenbaar:
 - de waterlopen en beekdalen;
 - de zandgronden (dekzandruggen en –vlakten);
 - de Peelhorst (het plateau);
 - de Peelvenen (de veenontginningen en veenrestruggen) en
 - de oude bouwlanden (dikke eerdlaag).

	Dekzandvlakte
	Landduin
	Dekzandrug
	Plateau
	(Moerassige) Laagte
	Beekdal
	Veenontginningsvlakte
	Veenrestrug
	Aardkundige waarde
	Dikke eerdlaag
	GEA-object / Aardkundig monument
	Archeologisch monument

Topografie

	Water
	Beek of rivier
	Waterloop
	Infrastructuur

Basiskaart Bodem en Geomorfologie

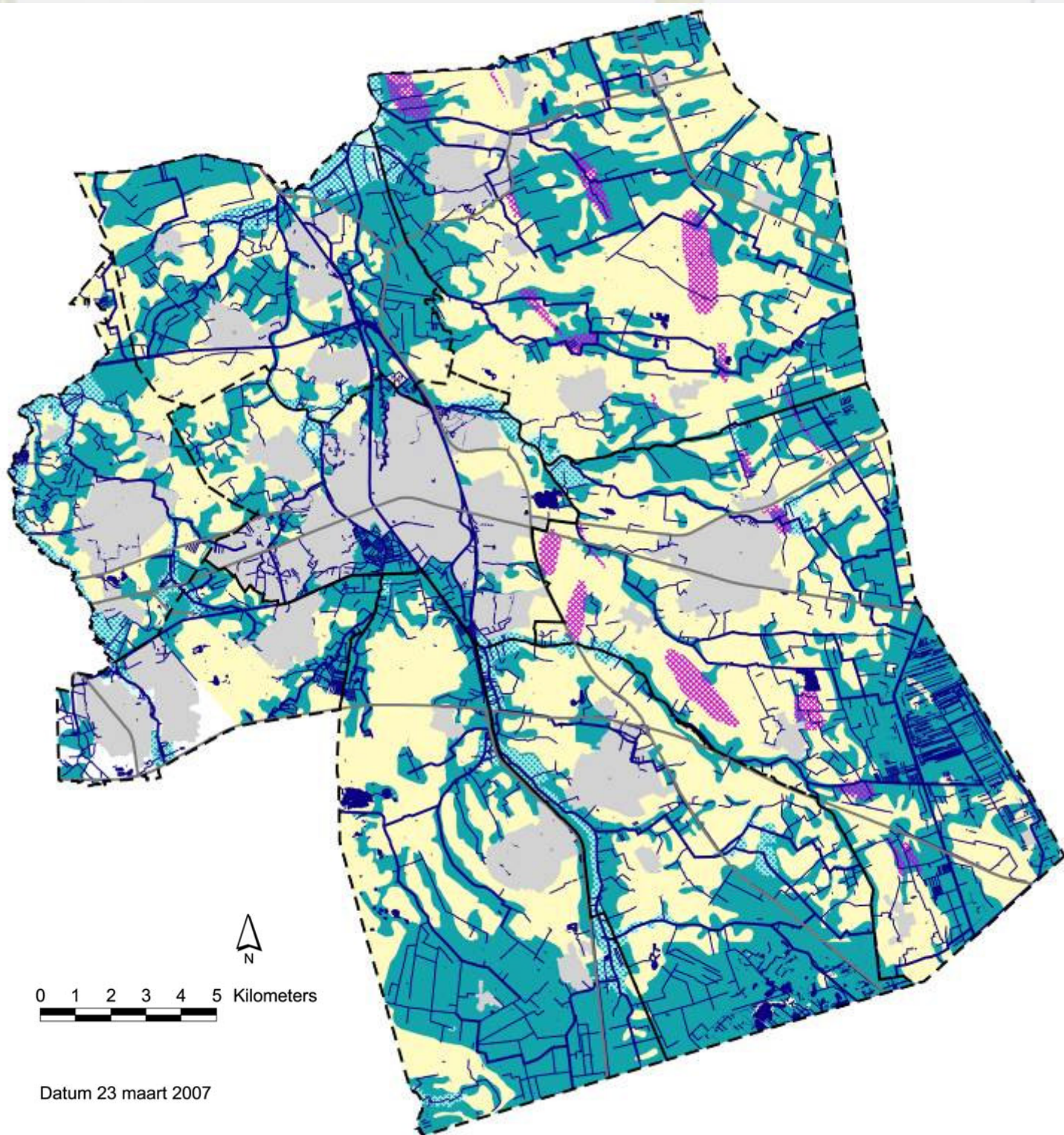


0 1 2 3 4 5 Kilometers

Datum 23 maart 2007

- Samengesteld uit topografische kaart (waterlopen), bodemkaart (grondwatertrappen, van nature natte gebieden), kaart waterberging (zoekgebied waterberging), en reconstructieplan (zoekgebied wijst)
- Op deze kaart is het oppervlaktewatersysteem goed zichtbaar. Ook zijn de van nature natte gronden aangegeven (gebieden met hoge grondwaterstanden) waaronder de beekdalen en veengebieden.





- Samengesteld uit de cultuurhistorische atlas van Brabant, en met behulp van het boek 'Al het merkwaardige in bonte afwisseling' (Chris de Bont, Stichting Brabants Heem, Waalre 1993)
- Biografie De Peel (Archeologische centrum VU Amsterdam, 2004): De cultuurhistorische hoofdstructuur van De Peel bestaat uit 14 waardevolle cultuurlandschappen. Hiervan beschrijft de Biografie de ruimtelijke karakteristiek en ontwikkelingsrichtingen op basis van archeologie, historische geografie, architectuurgeschiedenis en (historische) ecologie. De biografie is gericht op behoud en herstel van elementen, zichtbaar maken van patronen en structuren, benutten van educatieve en recreatieve kansen. Kansen liggen er bijvoorbeeld in het aanhaken bij natuur- en landgoedontwikkelingen. Hoge waarden bevinden zich o.a. bij oude zandontginningen (m.n. bolle akkers) en beekdalen, historische landschapspatronen in verkaveling, beplanting, infrastructuur en bebouwing.
- Op de kaart is te zien waar in het landschap zich waardevolle, cultuurhistorische structuren bevinden. Opvallend is dat het oude cultuurlandschap zich dichtbij en tussen de kernen bevindt en dat de jongere ontginningen zich vooral uitstrekken langs de zuid- en oostgrens van het plangebied. (achtergronden bij de op de kaart aangegeven waarden zijn te vinden via <http://chw.brabant.nl/chw/>) De cultuurhistorische waarden hebben in de uitwerking op gemeentelijk niveau een plek gekregen.

Cultuurhistorische elementen

- Groenelement
- Cultuurhistorisch object

Cultuurhistorisch lijnelement

- Redelijk hoog
- Hoog
- Zeer hoog

Cultuurhistorisch vlakelement

- Hoog
- Redelijk hoog
- Rijksbeschermd stads/dorps-gezicht
- Zeer hoog
- Hoge archeologische waarde

Natuurlandschap

- Bos
- Overig natuurgebied

Cultuurlandschap

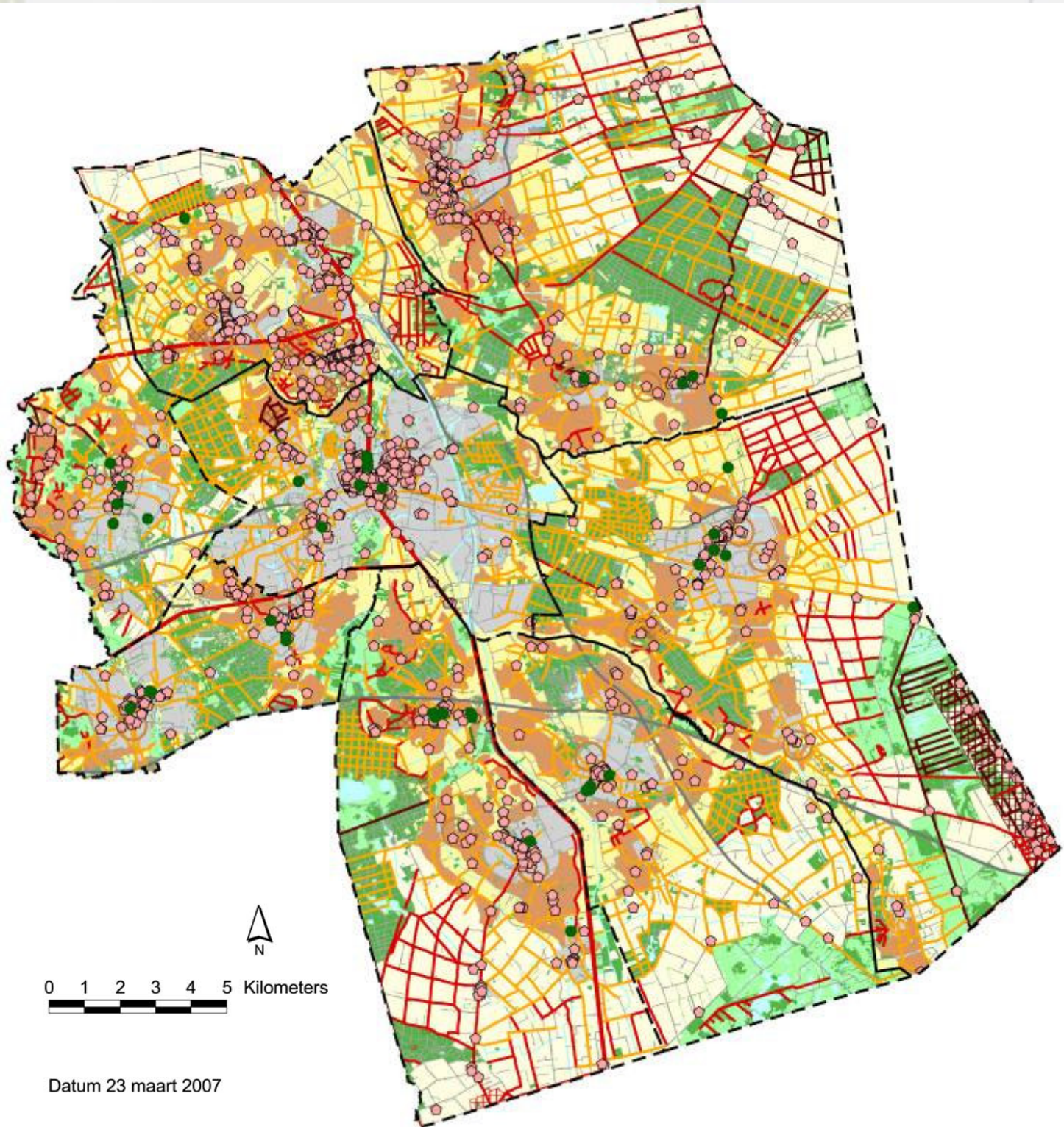
- Oud bouwland
- Oude zandontginning
- Jonge ontginning

Stedelijk landschap

- Stads- en dorpskern / bedrijventerrein

Topografie

- Infrastructuur
- Beek of rivier
- water



Datum 23 maart 2007

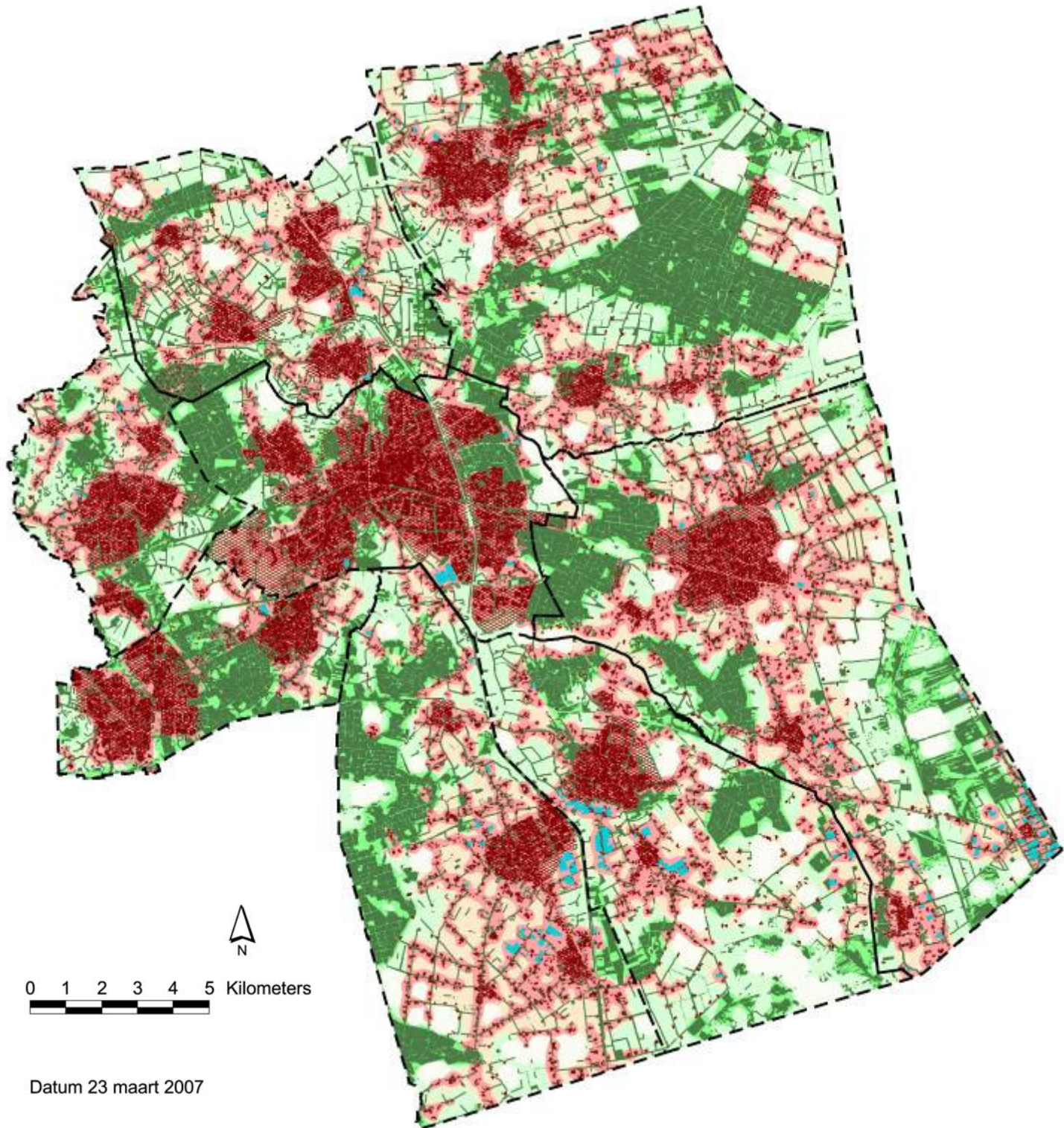
- Samengesteld en via een rekenslag in GIS bepaald op basis van bebouwing en beplanting op de topografische kaart
- De kaart laat zien in welke mate het landschap verdicht is met rode en/of groene elementen (respectievelijk bebouwing en landschapselementen)
- Duidelijk herkenbaar zijn de kernen en bosgebieden. Opvallend is ook de matige verdichting door verspreide bebouwing. Maar zeer weinig gebieden zijn echt open.
- Hieruit is af te leiden dat het landschap over het algemeen kleinschalig is. Het zuiden en oosten van het plangebied is relatief grootschalig.

Massa

-  Bos en landschapselementen
-  Bebouwing
-  Glastuinbouw

Ruimte

-  Besloten door gebouwen
-  Besloten door bos en bebouwingsarm
-  Halfopen door groen met verspreide gebouwen
-  Halfopen door groen en bebouwingsarm
-  Open en bebouwingsvrij





1.1.2 Analyse

De analyse van de basisgegevens over het landschap uit de voorgaande paragrafen wordt in de volgende paragraaf weergegeven in de volgende onderdelen:








- landschapstypenkaart;
- weergave van de karakteristieken van de landschapstypen. Deze weergave is een toelichting op de legenda-eenheden van de landschapstypenkaart. Het laat de algemene principes van de landschapstypen zien en hun huidige verschijningsvorm in het landschap van de Peel)

In een drietal abstracte kaartbeelden wordt vervolgens de samenhang en de essentie van het landschap van De Peel getoond. Deze kaartbeelden zijn gemaakt op basis van de voorgaande analyse en gesprekken met een aantal sleutelfiguren uit De Peel. De kaartbeelden tonen:

- de landschappelijke opbouw;
- het cultuur-natuurlandschap;
- de regionale identiteit.

- De verschillende legende-eenheden op de landschapstypenkaart zijn gebaseerd op de volgende basiskaarten:
 - Bos en bebouwing, wegen en waterlopen: topografische kaart
 - Mozaïek (bos en): ruimte-massa, topografie
 - Beekdal: water, bodem en geomorfologie
 - Essen-kampenlandschap: bodem en geomorfologie
 - Kleinschalige zandontginning: ruimte-massa, bodem en geomorfologie
 - Grootschalige ontginning – nat: water, ruimte-massa, bodem en geomorfologie
 - Grootschalige ontginning – droog: water, ruimte-massa, bodem en geomorfologie
- De landschapstypenkaart is gegenereerd met behulp van GIS, hieraan ligt een berekening ten grondslag. Op een aantal plaatsen is het wenselijk af te wijken van grenzen op deze kaart, bijvoorbeeld omdat het aangegeven landschapstype niet herkenbaar is in het veld (te kleine eenheid, door ruimtelijke ontwikkelingen) of omdat het praktischer is in het veld herkenbare grenzen (wegen, waterlopen) aan te houden. In de gemeentelijke sessies zijn de praktische begrenzingslijnen bepaald. De praktische begrenzingslijnen zijn niet in deze landschapstypenkaart verwerkt.

Landschapselementen

-  Bos
-  Water
-  Infrastructuur
-  Beek
-  Waterloop
-  Groen lijnelement
-  Wijst

A. Bos en mozaïeklandschap



-  Mozaïek

B. Dalenlandschap



-  Beekdal

C. Cultuurlandschap

Oud

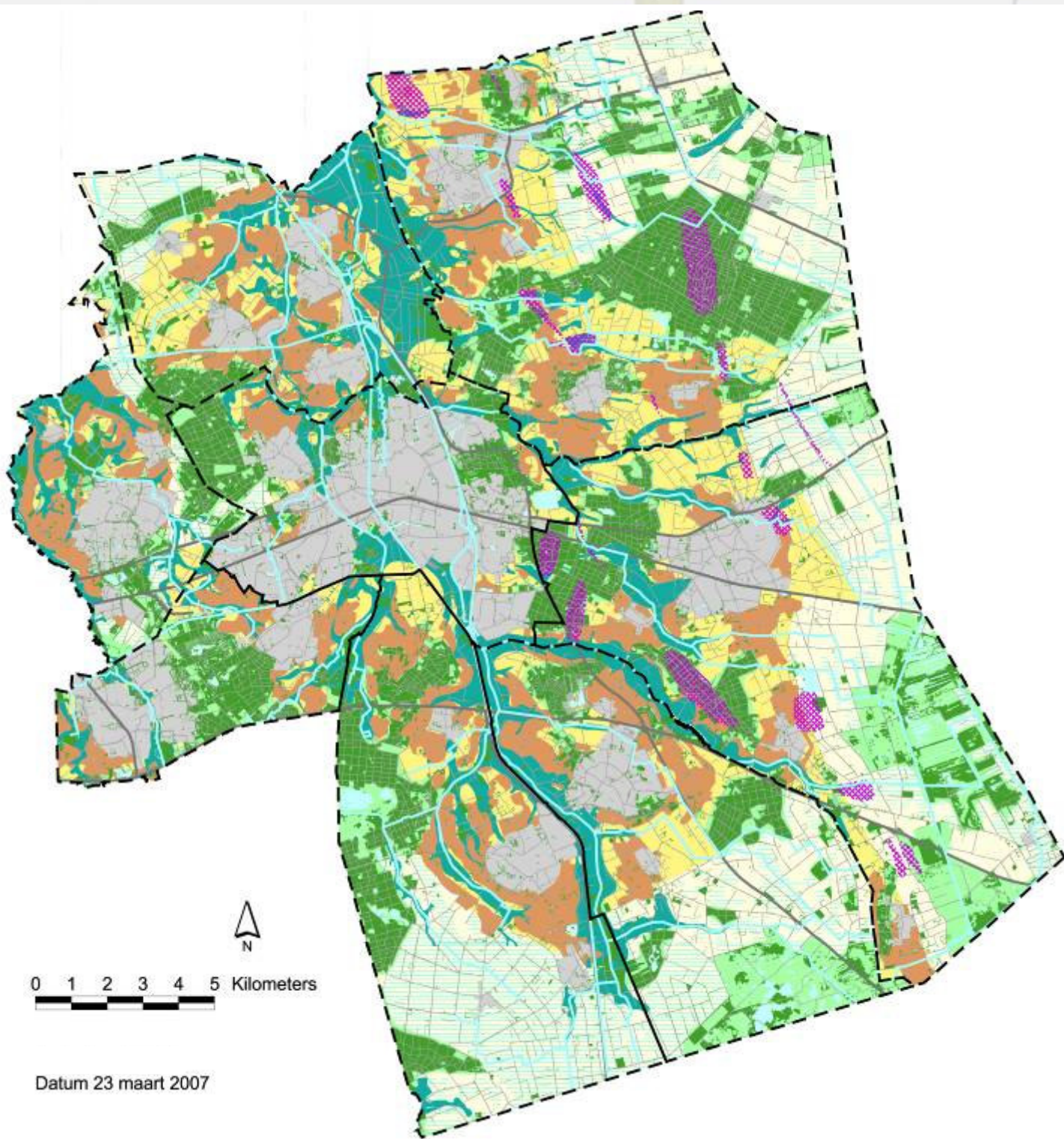
-  Essen- en kampenlandschap
-  Kleinschalige zandontginningen

Jong

-  Droge grootschalige ontginning
-  Natte grootschalige ontginning

D. Stedelijk landschap

-  Stads- en dorpskern / bedrijventerrein



Weergave van de karakteristieken van de landschapstypen

Toelichting

- Per landschapstype worden de karakteristieke kenmerken weergegeven. Dit zijn algemene omschrijvingen, in werkelijkheid zullen deze karakteristieken niet altijd meer aanwezig zijn. Dit kan het gevolg zijn van ruimtelijke transformaties zoals nieuwbouw van woningen, bedrijven terreinen of infrastructuur, het verdwijnen van bolle akkers en beplantingen, ander grondgebruik, etc. Een duidelijk voorbeeld hiervan zijn de grootschalige ontginningen. Op basis van de ondergrond wordt een verschil verwacht tussen van nature nattere en drogere ontginningen. In de praktijk is dit verschil nauwelijks te zien.
- De essen- en kampenlandschappen zijn in deze kaart samengenomen, omdat het in GIS met de basisgegevens niet mogelijk was het onderscheid te maken. In de uitwerking is ervoor gekozen uit te gaan van het essenkampenlandschap. Indien van toepassing zijn bij de uitwerking de bolle akkers apart genoemd.
- Na de weergave van de karakteristieke kenmerken van de landschapstypen is bij elk landschapstype een serie foto's opgenomen. Deze foto's laten zien wat op dit moment de verschijningsvorm is van het betreffende landschap in de Peel (de foto's zijn eind april 2006 genomen) .

De landschapstypen van De Peel:

- Bos – en Mozaïeklandschap
- Beekdallandschap
- Essenlandschap
- Kampenlandschap
- Kleinschalige zandontginningen
- Droge grootschalige ontginningen
- Natte grootschalige ontginningen



Reliëf divers




stuifduinen

vlak

laagtes

Landbouwkundig gebruik



akkertjes

grasland

Water



diep grondwater

greppels

moerassig

Beplanting



bospercelen

landschapselementen

Bodem

zand


klei

Bebouwing

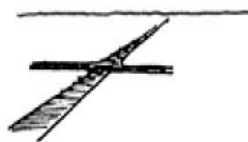


geen of incidenteel

Patroon




kronkelig



recht

Schaal



kleinschalig besloten landschap

- In de Peel komen grotere en kleinere gebieden met bos- en mozaïek landschap voor. De kleinere bossen 'de dorpsbosjes' zijn nu nog monotoon (vnl. naaldbos), dus tamelijk oninteressant vanuit recreatief en ecologisch oogpunt.

De Peelhorst (foto's 1,2 en 3), bij De Grootte Peel (foto's 4 en 5) en bij Mariahout (foto 6).



1



2



3



4




5



6



Reliëf



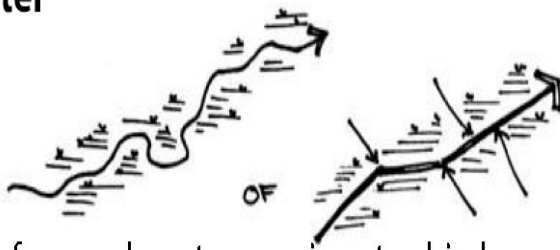
langgerekte laagte

Landbouwkundig gebruik




hooiland/grasland

Water



afvoerende watergang in nat gebied

Beplanting



kleinschalige landschapselementen (populieren)bosjes

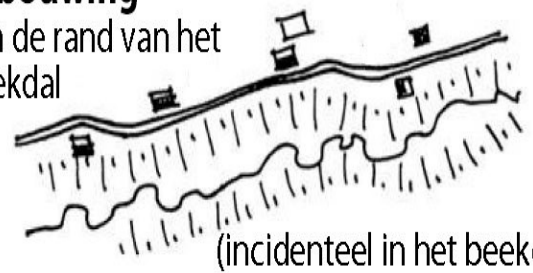
Bodem



afzetting van kleiig materiaal

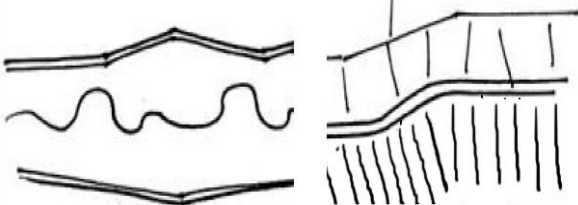
Bebouwing

aan de rand van het beekdal



(incidenteel in het beekdal)

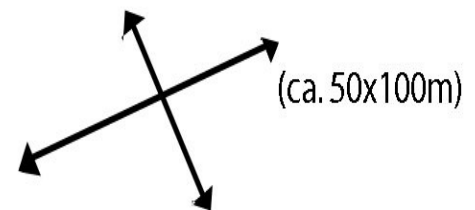
Patroon



wegen parallel

onregelmatig of stroken

Schaal



(ca. 50x100m)

kleinschalig afwisselend landschap

- Het beekdallandschap kent vele verschijningsvormen in De Peel. Veel beekdalen hebben nu een open karakter (weinig opgaande begroeiing) en zijn ingericht op de afvoer van landbouwwater (rechte loop en steile, onbegroeide oevers).

(foto's: 1 een natuurlijk (her)ingericht deel van de Snelle Loop tussen Donk en Gemert, 2 een beekdalbosje langs de Snelle Loop. 3 de Goorloop bij Beek en Donk, 4 een waterloop tussen Someren en Lierop, 5 het beekdal van de Astense Aa tussen Liessel en Vlierden. 6 de Voordeldonkse Broekloop bij het Kasteel Asten)



1



2



3



4




5



6

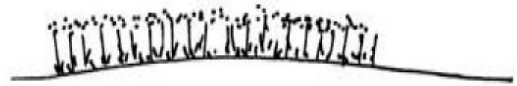


Reliëf



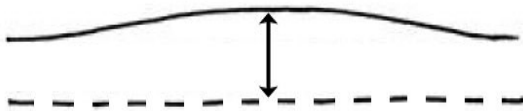
bolle ligging

Landbouwkundig gebruik



bouwland, oorspronkelijk voornamelijk graan

Water



diep gelegen grondwater

Beplanting

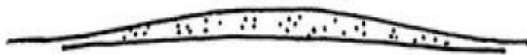


laanbeplanting



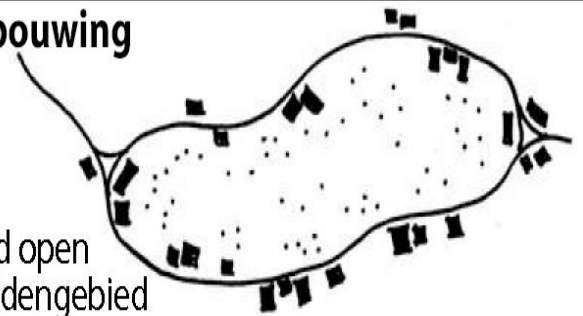
solitaire boom

Bodem




dikke humeuze bovenlaag

Bebouwing



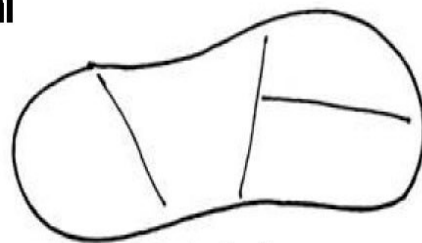
rond open middengebied

Patroon



kronkelend

Schaal



grootschalig/open

- Het essenlandschap behoort (net als het kampenlandschap) tot de oudste zandontginningen. Deze zandontginningen zijn vaak in de buurt van bebouwing (dorpen en buurtschappen) te vinden, zo ook in De Peel. Voornamelijk in gebruik als akkerland, maar ook als grasland. De wegenstructuur is grillig, de schaal wordt bepaald door boomgroepen en bomenrijen of houtsingels. Essen worden ook wel bolle akkers genoemd, in de Peel zijn er nog een aantal te vinden. Bolle Akkers zijn vanuit cultuurhistorisch, archeologisch en landschappelijk oogpunt zeer waardevol. Een aantal bolle akkers zijn helaas aangetast of verdwenen, veelal door landbouwkundige bewerking, aanleg van infrastructuur of nieuwbouw. Bolle akkers zijn herkenbaar als akkers of graslanden met een typisch hoogteverschil ten opzichte van de omgeving (lage heuvels, steilranden) vaak zijn ze omzoomd met houtsingels of houtwallen. Opgaande begroeiing op de bolle akker is een uitzondering. (foto's: 1 en 2 ten zuiden van Asten, 3-6 bolle akker bij Nuijeneind ten noorden van Bakel)



1



2



3



4



5



6



Reliëf



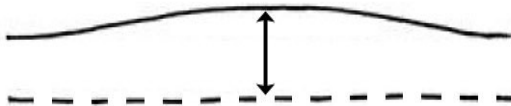
licht golvend tot vlak

Landbouwkundig gebruik



bouwland, oorspronkelijk voornamelijk graan

Water



diep gelegen grondwater


Bepanting



houtwal

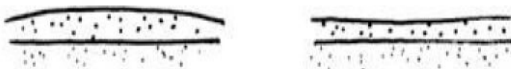


singel



laan

Bodem



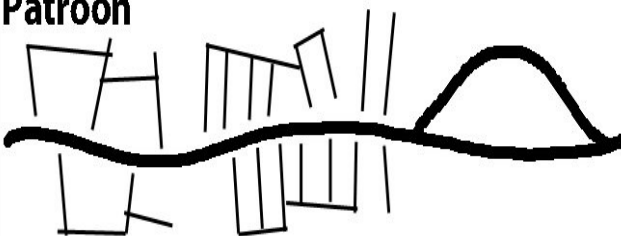
dikke humeuze bovenlaag

Bebouwing



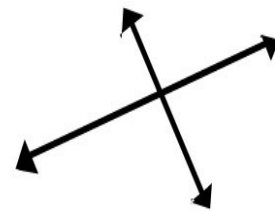
linten van oorspronkelijk losse boerderijen

Patroon



kronkelend met onregelmatige verkaveling

Schaal



kleinschalig landschap (ca. 100x100m.)

- Het kampenlandschap behoort (net als het essenlandschap) tot de oudste zandontginningen. Het kampenlandschap lijkt wat betreft ontstaanswijze en uiterlijk sterk op het essenlandschap. Het belangrijkste verschil is de schaal. Kampen zijn van oorsprong kleinschaliger. Kampen zijn door individuele boeren ontstaan, essen zijn vaak het resultaat van de bewerking van het land door meerdere boeren samen. (foto's: 1 ten noorden van Someren, 2 ten zuidoosten van Asten, 3 bij Mortel ten zuidoosten van Gemert, 4 driesprong tussen Beek en Lieshout, 5 ten oosten van Beek, 6 ten zuidoosten van Asten)



1



2



3



4



5



6

Kleinschalige zandontginning

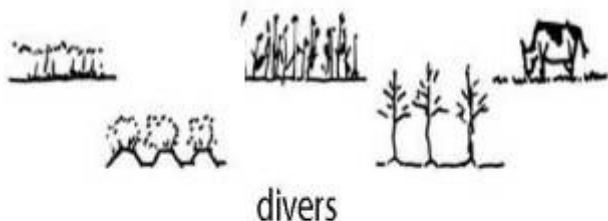


Karakteristieken Kleinschalige zandontginning

Reliëf



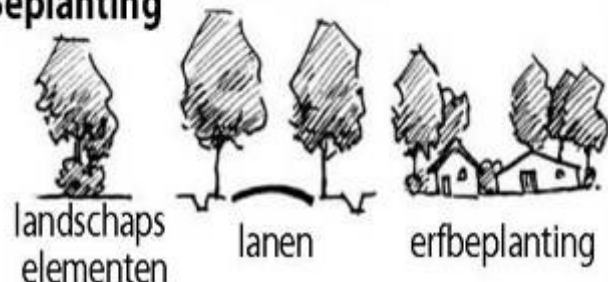
Landbouwkundig gebruik



Water



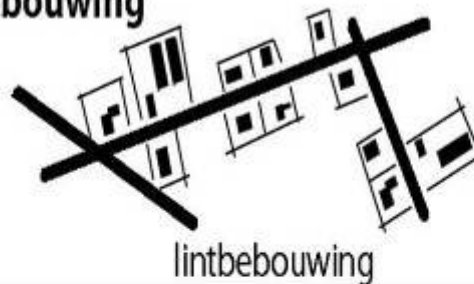
Beplanting



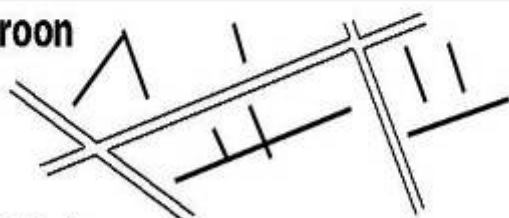
Bodem

zand

Bebouwing




Patroon



rechtlijnig patroon,
onregelmatig blokvormige verkaveling

Schaal



tamelijk grootschalig landschap (ca. 300x300m)

- De kleinschalige zandontginningen zijn ook in De Peel wat betreft grondgebruik in vergelijking met de andere landschapstypen het meest divers. Op sommige plaatsen leidt dit tot verrommeling. Niet overal is meer sprake van kleinschaligheid.
(foto's: 1, 3 ten noorden van Lieshout, 2 ten zuiden van Mariahout, 4 Mierlo-Hout, 5 Houtbroek ten noorden van Someren, 6 ten oosten van Gemert)

Foto-impressie Kleinschalige zandontginning



1



2



3



4



5



6

Droge grootschalige ontginning



Karakteristieken Droge grootschalige ontginning

Reliëf



zandvlakte, soms geëgaliseerd

Landbouwkundig gebruik




bouwland, oorspronkelijk ook bosbouw

Water



weinig diepe sloten

Beplanting



landschaps-
elementen

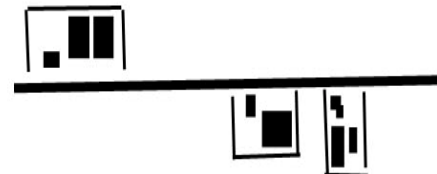
lanen

erfbeplanting

Bodem

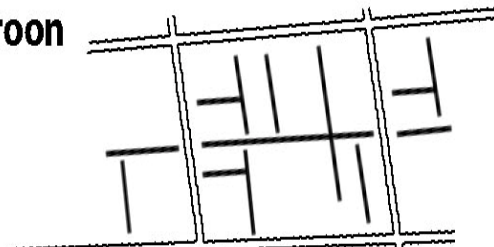
zand

Bebouwing



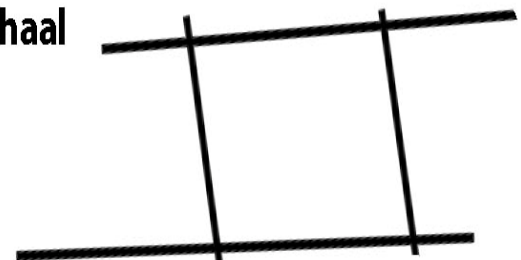
losse boerderijen / linten

Patroon



rechte wegen/ regelmatige blokverkeveling

Schaal



grootschalig landschap (ca. 500x500m.)

- De grootschalige heideontginningen zijn in De Peel goed herkenbaar, lange rechte lijnen en grote percelen. Hier en daar grootschalige functies zoals kassen. Bebouwing is vaak, niet altijd, voorzien van erfbeplanting. Wegen met laanbeplanting vormen het grofmazige raamwerk van het landschap. Het verschil tussen de natte en droge heideontginningen is nauwelijks tot niet herkenbaar.

(foto's: 1, 2 Nachtegaallaan ten oosten van Gemert, 3 Deurnese Peel ten oosten van Liessel 4, 5 en 6 Grootte Peel bij Milheeze)

Foto-impressie Droge grootschalige ontginningen



1



2



3



4



5




6

Natte grootschalige ontginning



Karakteristieken Natte grootschalige ontginning

Reliëf



zandvlakte

Landbouwkundig gebruik




bouwland en grasland

Water



veel diepe sloten,
kunstmatig lage grondwaterstand

Beplanting



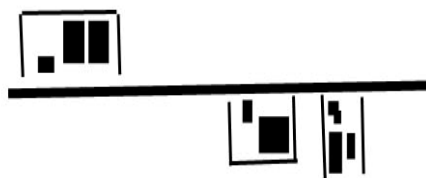
lanen

erfbeplanting

Bodem

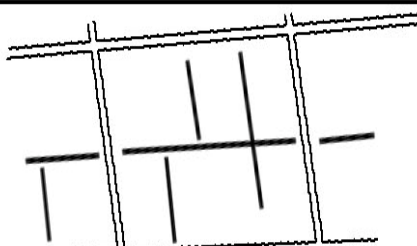
zand

Bebouwing



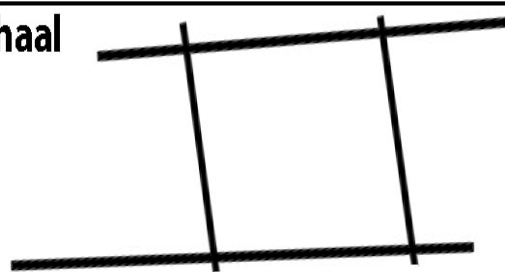
losse boerderijen / linten

Patroon



rechte wegen/ regelmatige blokverkeveling

Schaal



grootschalig landschap (ca. 500x500m.)

- De grootschalige heideontginningen zijn in De Peel goed herkenbaar, lange rechte lijnen en grote percelen. Hier en daar grootschalige functies zoals kassen. Bebouwing is vaak, niet altijd, voorzien van erfbeplanting. Wegen met laanbeplanting vormen het grofmazige raamwerk van het landschap. Het verschil tussen de natte en droge heideontginningen is nauwelijks tot niet herkenbaar.

(foto's: 1, 2, 4, 5 Somerenheide, 3 en 6 Lieshoutse heide)

Foto-impressie Natte grootschalige ontginningen



1



2



3



4



5



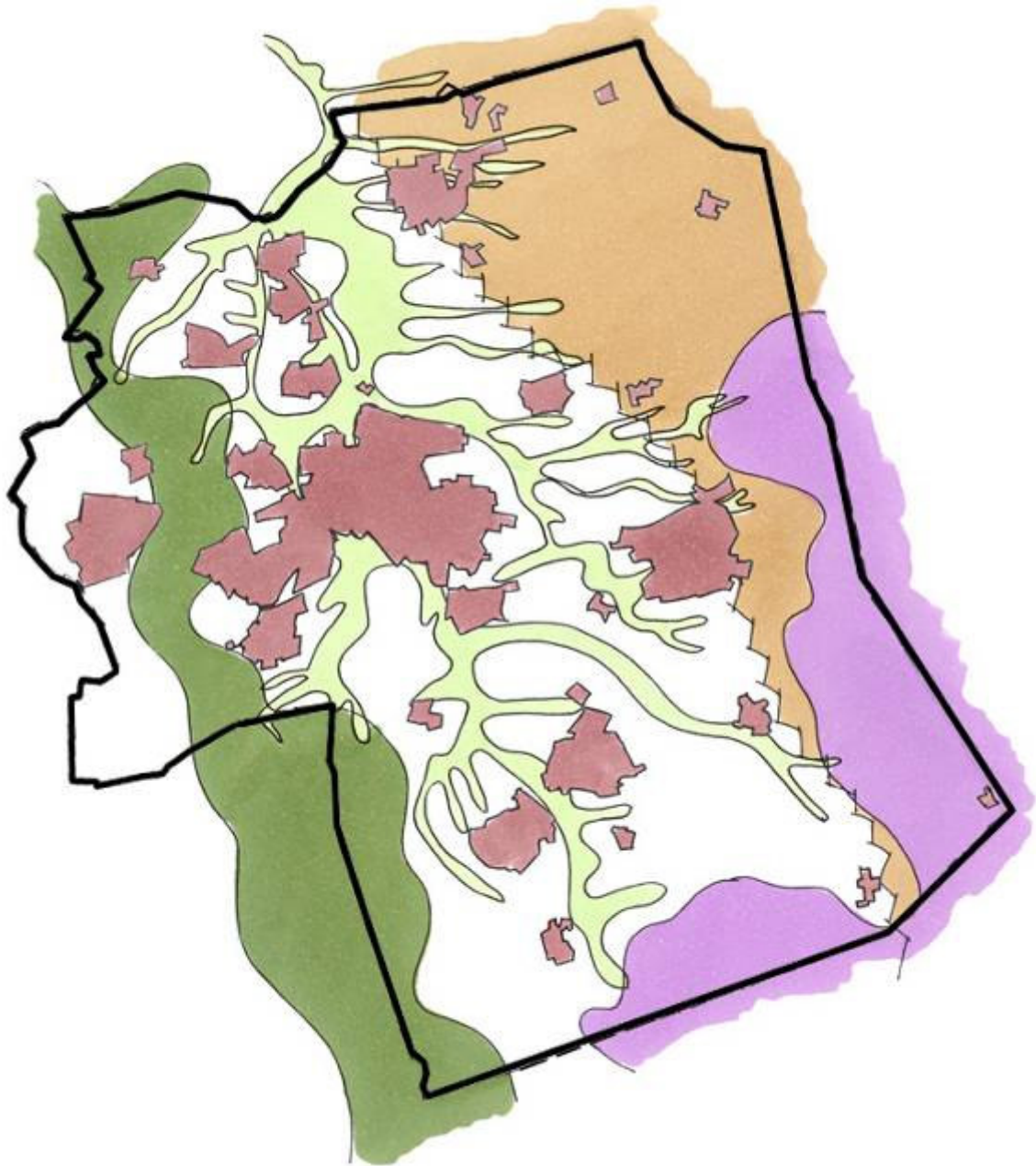
6

Op basis van de voorgaande analyse, veldbezoeken, regionale bijeenkomsten en een aantal gesprekken met sleutelfiguren uit De Peel zijn deze abstracte kaartbeelden gemaakt.

De kaart hiernaast laat de globale landschapsopbouw zien:

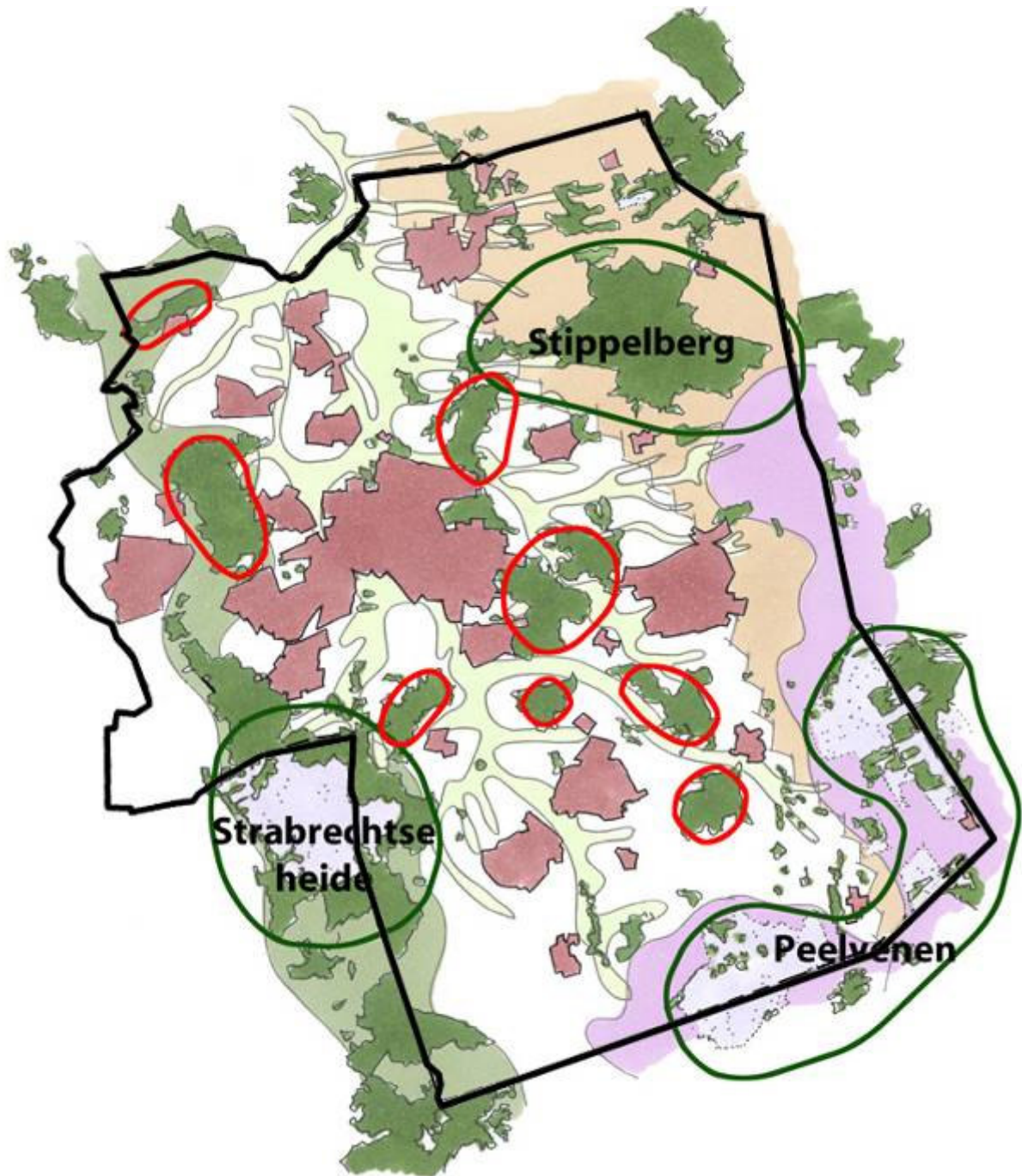
- Ten oosten van Peelrandbreuk: Peelhorst met natuurgebieden en grootschalige ontginningen van De Peel
- Ten westen van Peelrandbreuk: kleinschalig agrarisch gebied, doorsneden door beekdalen
- Bos en heide gebieden op de dekzandrug (noord-zuidgericht)





- De kaart hiernaast laat de verhouding zien tussen natuur en cultuurlandschap.
- Het oorspronkelijke landschappelijke raamwerk bestaat uit het beekdalsysteem van beken, bebouwing en het tussenliggende agrarische gebied, ten westen daarvan een nagenoeg aaneengesloten dekzandrug met natuur- en bosgebieden en ten oosten het veengebied op de Peelhorst. In de huidige situatie is dit raamwerk door verspreide bebouwing en uitbreidende kernen sterk verbrokken en minder herkenbaar.
- (inter)nationaal bekende en drukbezochte natuurgebieden: Strabrechtse Heide Stippelberg, De Peelvenen.
- Een aantal kleinere bosgebieden met potenties voor omvorming en daarmee een schakel en het ecologisch raamwerk te worden
- Aandachtspunt: Realiseren van kwaliteitsimpuls voor het tussenliggende cultuurlandschap als ecologische schakel en recreatief uitloop-gebied

	Peelrandbreuk
	Peelhorst
	Peelvenen
	Beekdalen
	Bos- en natuurgebieden
	Bebouwing
	Tussenliggend landschap



- Gebaseerd op karakteristiek van landschap, dynamiek in processen en de mentaliteit van de bewoners.
- Het reconstructiegebied De Peel heeft geen eenduidige ruimtelijke identiteit, maar is eerder samengesteld uit verschillende gebieden met een eigen identiteit.
- De begrenzing van het plangebied is gebaseerd op een bestuurlijke indeling, en dus niet op basis van landschappelijke kenmerken
- Gemeenten Helmond – Nuenen – Geldrop-Mierlo vormen een zone die sterk onder invloed staan van verstedelijking (druk vanuit Eindhoven en Helmond)
- Gemeente Laarbeek en een deel van Gemert-Bakel zijn relatief kleinschalig en lijken wat betreft ruimtelijke kenmerken op de Meierij
- Someren en Asten zijn eveneens kleinschalig.
- Deurne en een deel van Gemert Bakel zijn grootschaliger (ligging op de Peelhorst, grootschaliger heide ontginningen)



Peelrandbreuk



Peelhorst



Peelvenen



Beekdalen



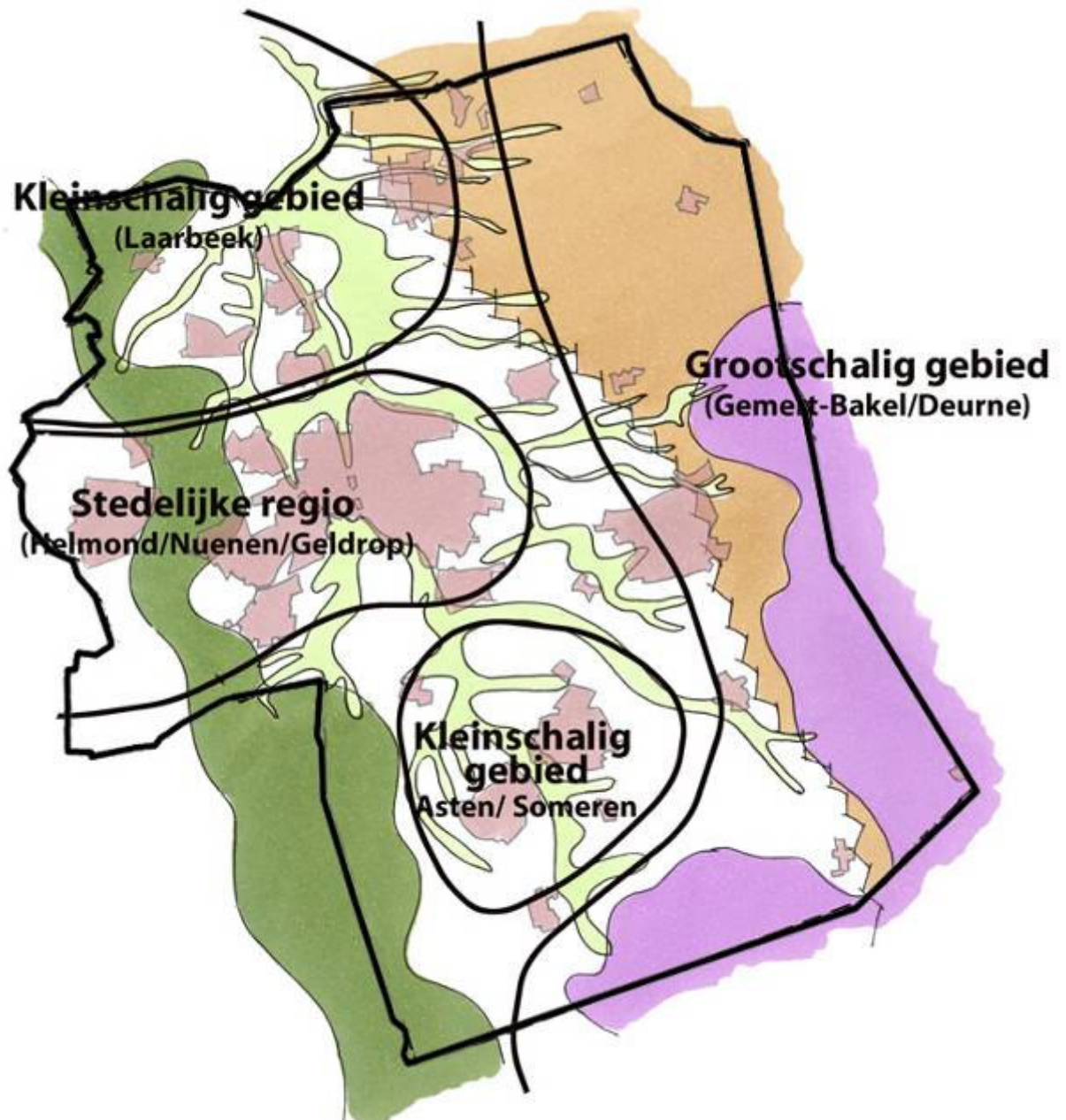
Bos- en natuurgebieden



Bebouwing



Tussenliggend landschap



1.1.3

Conclusies

■ **Landschap**

- In het plangebied De Peel zijn uiteenlopende landschapstypen te vinden
- Met name de beekdalen zorgen voor de samenhang in het landschap
- De meeste aandacht voor landschap is nodig in het agrarische landschap tussen de natuurgebieden (EHS) en bebouwing. Natuurgebieden en beekdalen zijn in beleid ruim voorzien van doelstellingen, ontwikkelingsrichtingen en instrumentarium.

■ **Identiteit**

- Het plangebied De Peel kent in de beleving van de sleutelfiguren uit De Peel geen eenduidige identiteit maar wordt beleefd als verschillende gebieden met een eigen identiteit.

■ **Begrenzing**

- De begrenzing van het plangebied is gebaseerd op een bestuurlijke indeling, en dus niet op basis van landschappelijke kenmerken

1.2 *Ontwikkelingen*

- Tot stand gekomen tijdens de bijeenkomst met de begeleidingsgroep dd 9 mrt 2006
- Op de kaarten worden een indicatie gegeven van de belangrijkste lopende en aankomende landschappelijke ontwikkelingen in het reconstructiegebied De Peel.

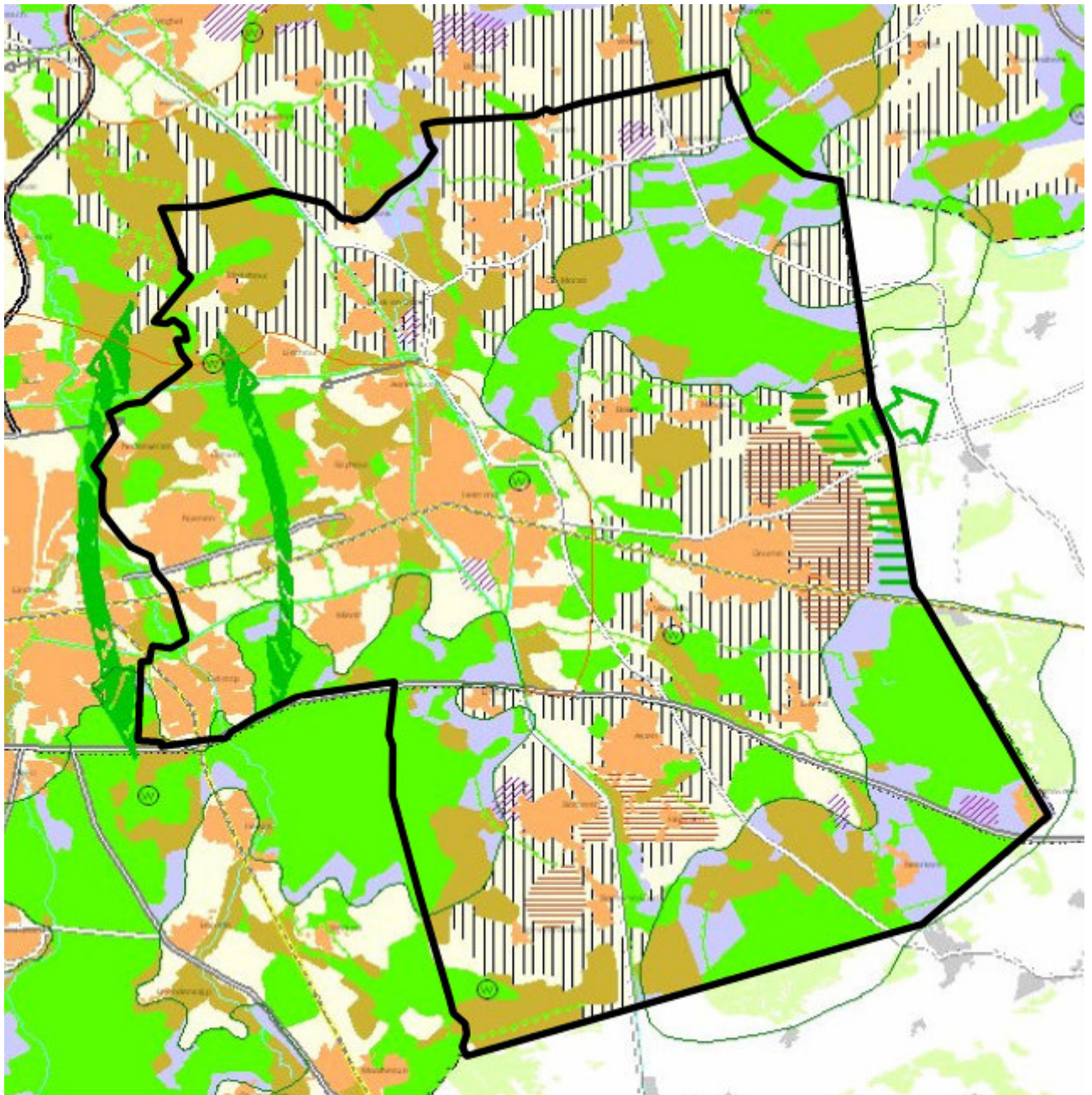
1.3 Regionaal Beleid Streekplan 2002

- Het streekplan is het juridisch bindende kader voor ruimtelijke ontwikkelingen in de provincie Brabant. Alle ruimtelijke ontwikkelingen op regionaal en lokaal niveau moeten overeenstemmen met de doelstellingen in het streekplan.
- Op de plankaart (ruimtelijke hoofdstructuur) is onder andere te zien:
 - GHS
 - RNLE
 - AHS landschap

Deze aanduidingen zijn met name bepalend voor de uitwerking en toepassing van het Stimuleringskader Groene en Blauwe Diensten (voor nadere legenda en toelichtingen zie Streekplan(kaarten) Brabant.

LEGENDA					
Grens regionale natuur- en landschapserheid (RNLE)					
Indicatie robuuste verbinding					
GROENE HOOFDSTRUCTUUR					
GHS-natuur			in combinatie met water		
Ecologische verbindingszone					
GHS-landbouw					
AGRARISCHE HOOFDSTRUCTUUR					
AHS-landschap					
AHS-landbouw:					
Glasuinbouw - vestigingsgebied					
Glasuinbouw - mogelijk doorroeigebied					
Glasboomteelgebied					
Zoekgebied veeverdichtingsgebieden					
AHS-overig					
Grens stedelijke regio's					
Bovenregionaal bedrijventerrein					
Bovenregionaal bedrijventerrein/ Vestigingsgebied glasuinbouw					
Landschapsecologische zone					
		bestaand	tracé vastgesteld	in studie	lange-termijnstudie
Stroomweg					
Provinciale/stadsgewestelijke gebiedsontsluitingsweg					
Spoorweg					
Brabantstadspoor					
Vaanweg					
(Militair) vliegveld					
Overig					
Toeristisch attractiepunt van bovenregionale betekenis					
Concentratiepunt voor de waterrecreatie van bovenregionale betekenis					
Openbare drinkwatervoorziening					
Militair terrein					
Bos en heide buiten Noord-Brabant (1997)					
Grote oppervlaktewatsten, rivieren en beken (1997)					
Bebouwing Noord-Brabant (2001)					
Bebouwing buiten Noord-Brabant (2001)					
Plangrens					

■ Plankaart ruimtelijke hoofdstructuur



Reconstructieplan De Peel

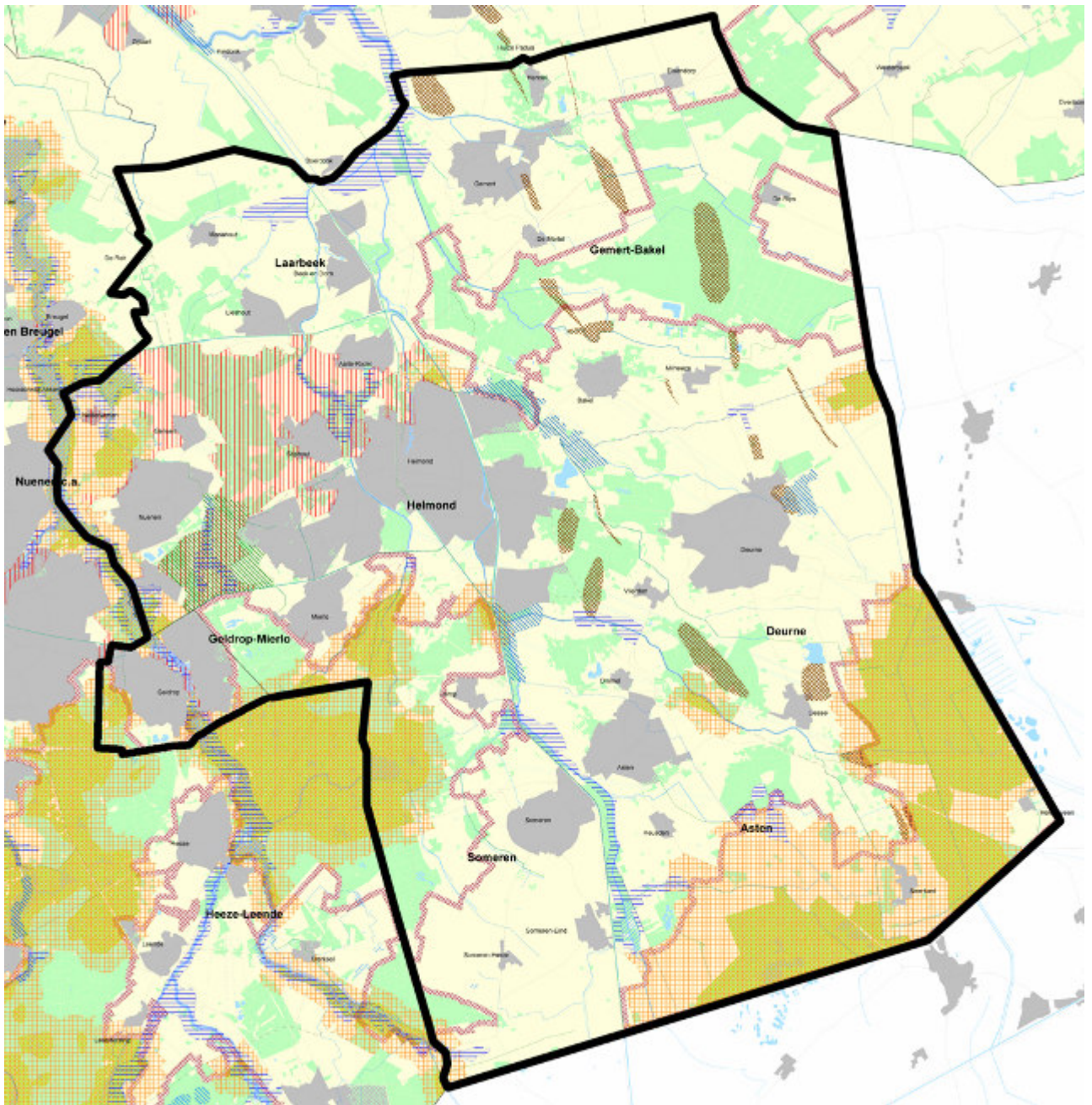
- Het reconstructieplan is kaderstellend voor het landschapsontwikkelingsplan. In het reconstructieplan worden ontwikkelingen, plannen en projecten beschreven voor de thema's bodem en water, milieu, natuur, landschap en cultuurhistorie, landbouw, recreatie en toerisme en wonen, werken en leefbaarheid.
- Het LOP is een nadere uitwerking voor het thema landschap

- Op de kaart 'Omgevingskwaliteit' zijn onder andere te zien:
 - Ecologische hoofdstructuur (lichtgroene vlakken)
 - Beekherstel (lichtblauwe lijnen), natte natuurparels (groen-oranje arcering), zoekgebieden voor Wijst (paarse arcering)
 - Reserveringsgebieden voor waterberging (blauwe arcering)
 - RNLE, nader begrensd (paarse lijn)

Legenda

	EHS
	Ruimte voor beek- en kreekherstel
	Landschapsecologische zone
	RNLE
	Bronherstel
	Zoekgebied wijst
	Zoeklocatie nieuw bos / natuur
	Waterdoelen, natte natuurparels
	Beschermingszone natte natuurparel (planologische doorwerking)
	Zoekgebied REV
Regionale waterberging	
	bestaand inundatiegebied
	in te richten waterbergingsgebied
	reserveringsgebied 2050
	reserveringsgebied 2016

■ Plankaart Omgevingskwaliteit



- Op de kaart 'Sociale en economische vitaliteit' is voornamelijk de integrale zonering aangegeven:
 - (Landbouwontwikkelingsgebieden (oranje en geel)
 - Verwevingsgebieden (roze-oranje) en
 - Extensiveringsgebieden (paars of lichtgroen)




(voor nadere toelichtingen zie Reconstructieplan De Peel)

Legenda






Integrale zonering

-  Extensivering - natuur
-  Extensivering - Overig
-  Primair landbouwontwikkelingsgebied
-  Primair landbouwontwikkelingsgebied, aandacht voor dassen en struweelvogels
-  Secundair landbouwontwikkelingsgebied
-  Stedelijk gebied
-  Verwevingsgebied

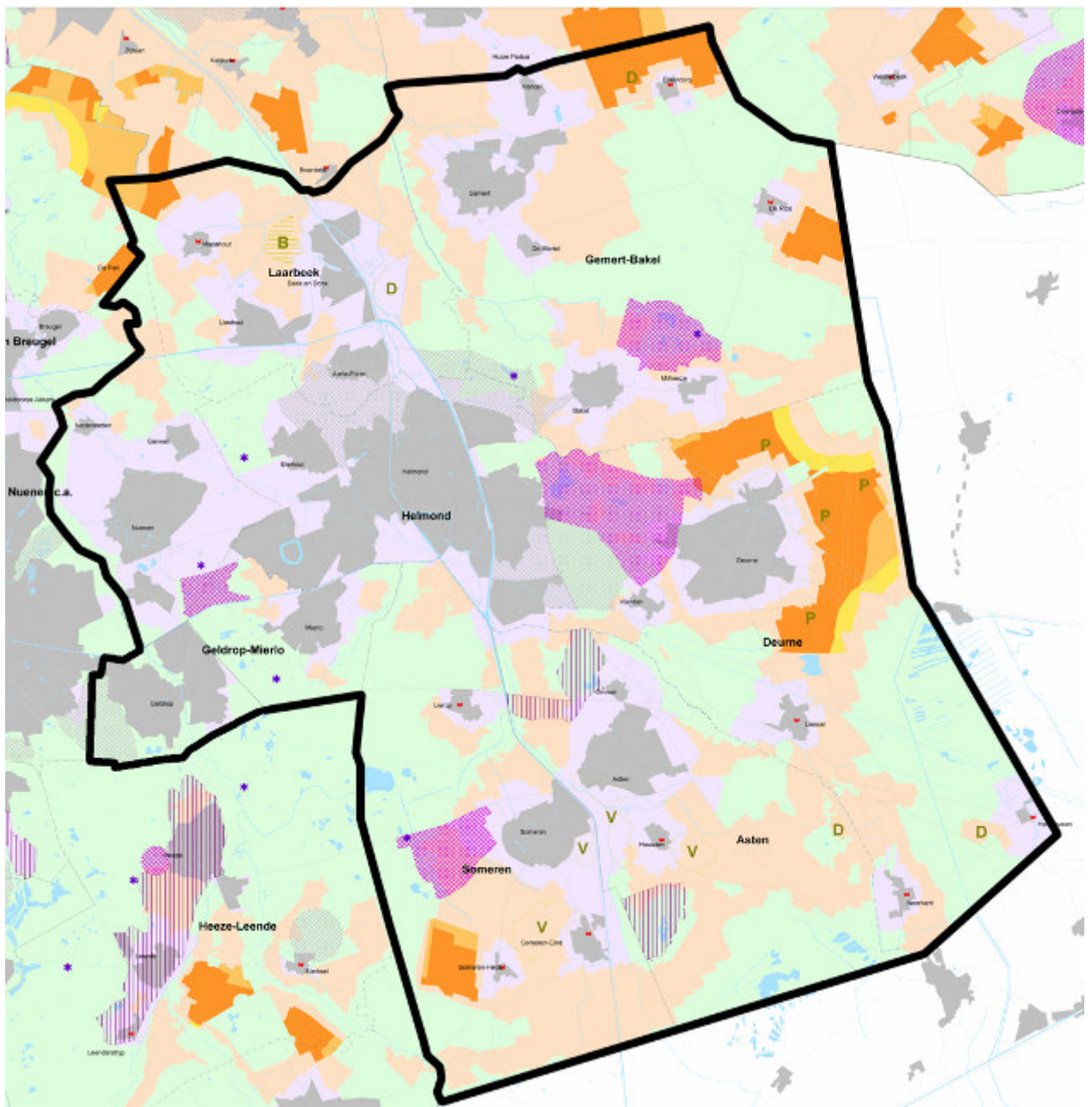
Recreatie

-  Stedelijk uitloopgebied
-  Intensieve recreatie
-  Projectlocaties

Glastuinbouw















-  B: Boomteelt Zoekgebied / accentgebied
-  D: Mogelijk doorgroeigebied
-  Gb: Glasboomteeltgebied
-  P Zoekgebied projectvestiging
-  V: Vestigingsgebied
-  Teeltondersteunende voorzieningen (TOV)
-  Planuitwerkingen reconstructieplan

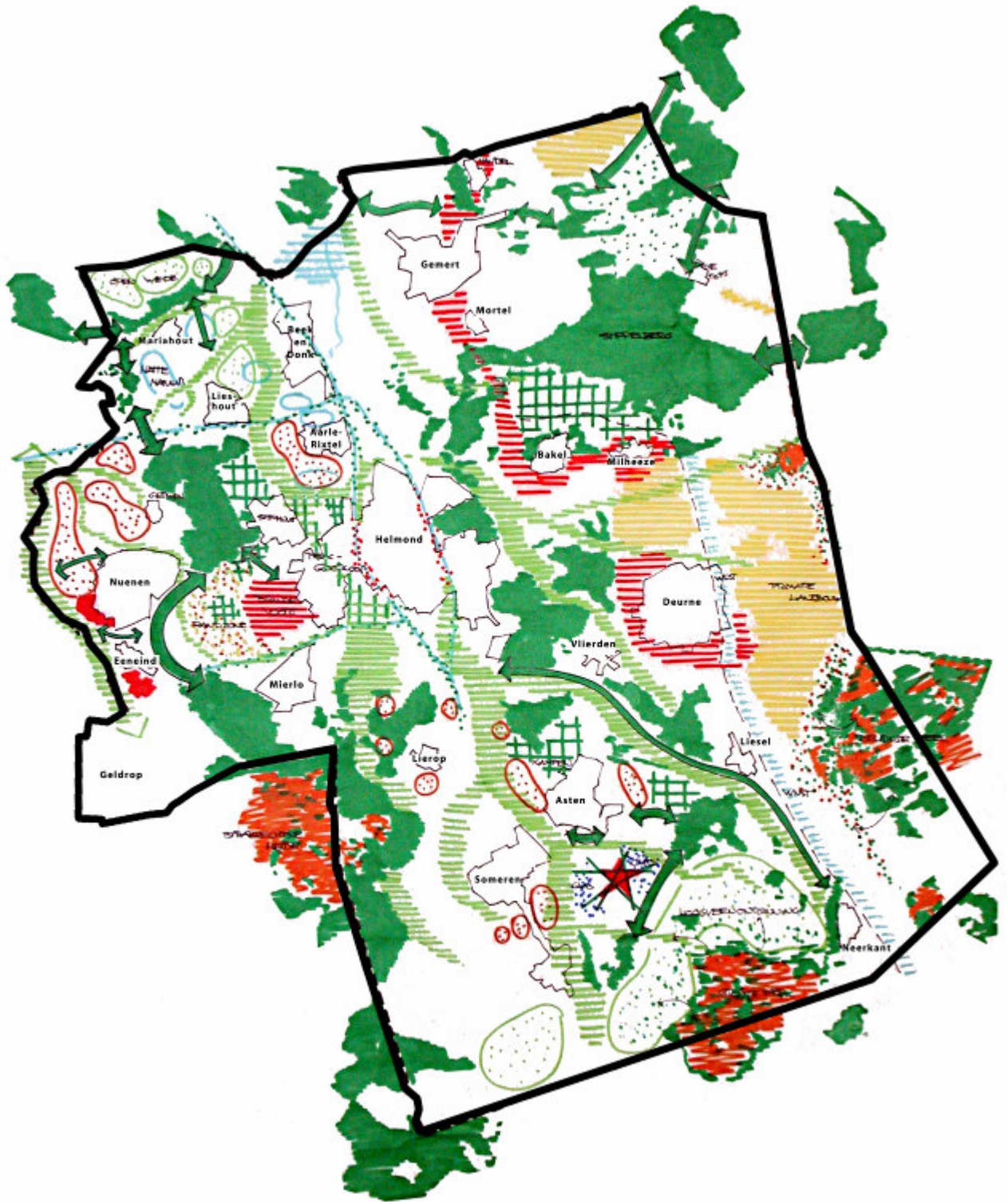
- Plankaart Sociale en Economische Vitaliteit



1.4 *Lokaal beleid*

- Op de kaart zijn de aandachtspunten uit het gemeentelijke beleid samengebracht. Deze kaart is tot stand gekomen door de visie- en structuurkaarten van de verschillende gemeentelijke plannen naast elkaar te leggen en de belangrijkste onderdelen daaruit over te nemen op één samengesteld kaartbeeld.
- Uit de kaart is op te maken dat vooral de beekdalen en de bos- en natuurgebieden regionaal structuurbepalend zijn (behoud en ontwikkeling). Daarnaast legt elke gemeente haar eigen accenten: bijvoorbeeld het versterken van kleinschaligheid, behoud van bolle akkers, ecologische verbindingen, rode ontwikkelingen (woningen, bedrijven, landgoederen, kassen) of het behoud van openheid voor weidevogels. Bijzonder in deze regio zijn de wijstverschijnselen langs de Peelrandbreuk
- Bijlage 7: Samenvatting beleidsanalyse

	Bos natuurwaarden en beleving versterken
	Bos- en heidecomplexen natuurwaarden en beleving versterken
	Herkenbaarheid beekdalen versterken
	Kleinschaligheid versterken
	Bolle akkers behouden en versterken
	Open gebieden behouden
	Natte natuurwaarden behouden en versterken
	Geplande stedelijke uitbreiding
	Ecologische verbindingzone kanalen ontwikkelen
	Dorpskernen
	Ecologische verbindingen
	Ontwikkeling landbouw
	Wijstverschijnselen zichtbaar maken
	Kassencomplex (Asten)



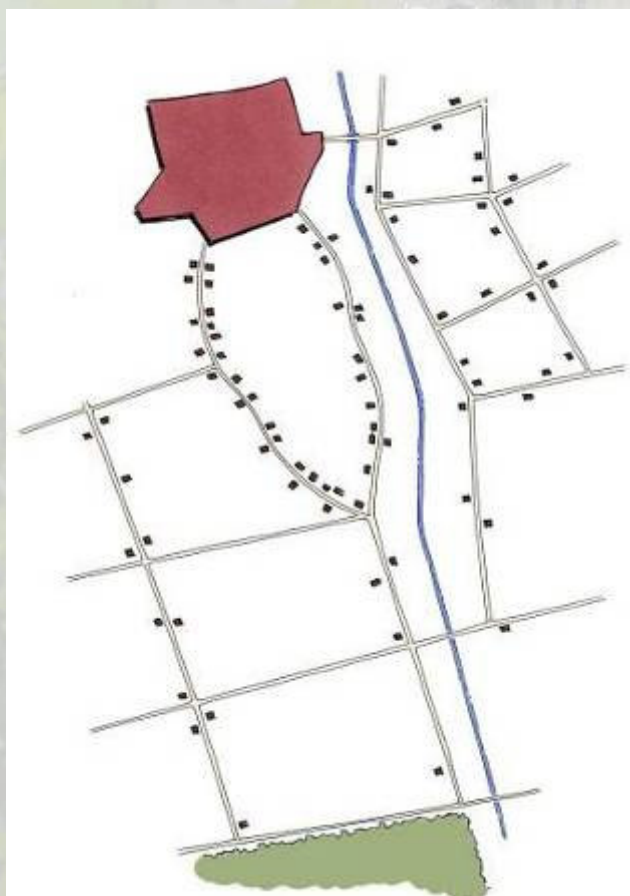
2 Ambitie en visie landschapsonwikkeling

2.1 *Ambitie*

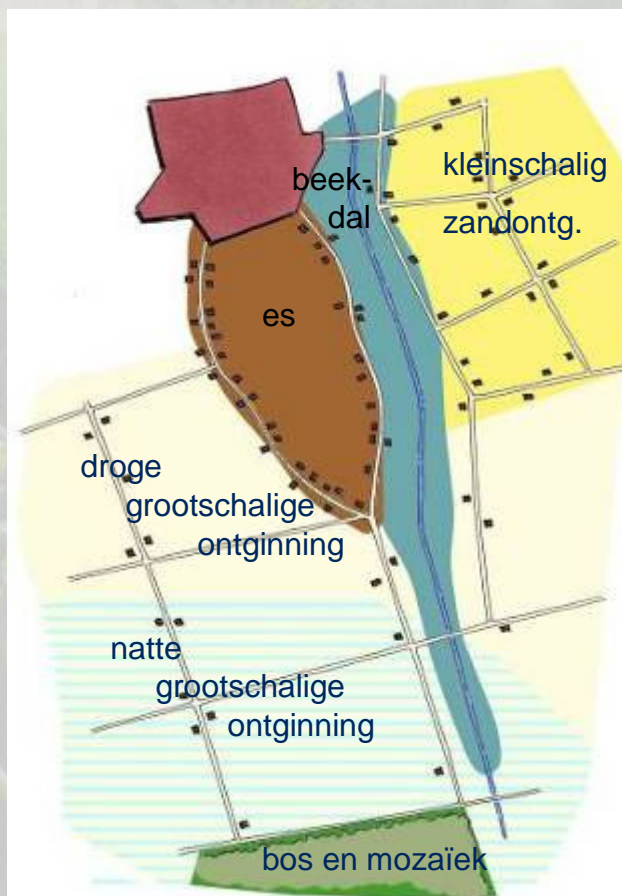
Voor de landschapsonwikkeling in De Peel is de onderstaande ambitie overeengekomen:

- Het LOP zet in op behoud en versterking van huidige kwaliteiten van het landschap en leefomgeving;
- Met het LOP wordt achterhaald beleid geactualiseerd (er wordt geen nieuw beleid opgesteld);
- Het LOP brengt samenhang aan in beleid van individuele gemeenten en gemeenten onderling;
- In het LOP krijgt cultuurhistorie van het landschap een plek, het waarborgen van cultureel erfgoed is een belangrijk onderwerp;
- Het LOP faciliteert lokale en regionale samenwerking voor verbetering landschap;
- Het LOP vormt het referentiekader voor beoordeling en stellen van voorwaarden bij ruimtelijke ingrepen.

Basis



Landschapstypen



2.2 *Visie landschapontwikkeling: twee varianten*

Binnen deze ambitie zijn nog verschillende varianten mogelijk, gebaseerd op een verschil in ambitieniveau. Op de volgende bladzijden zijn twee varianten, een basisambitie en een hoge ambitie, schematisch weergegeven. De varianten voldoen beiden aan de doelstellingen en ambitie, zij het in verschillende mate. De varianten zijn:

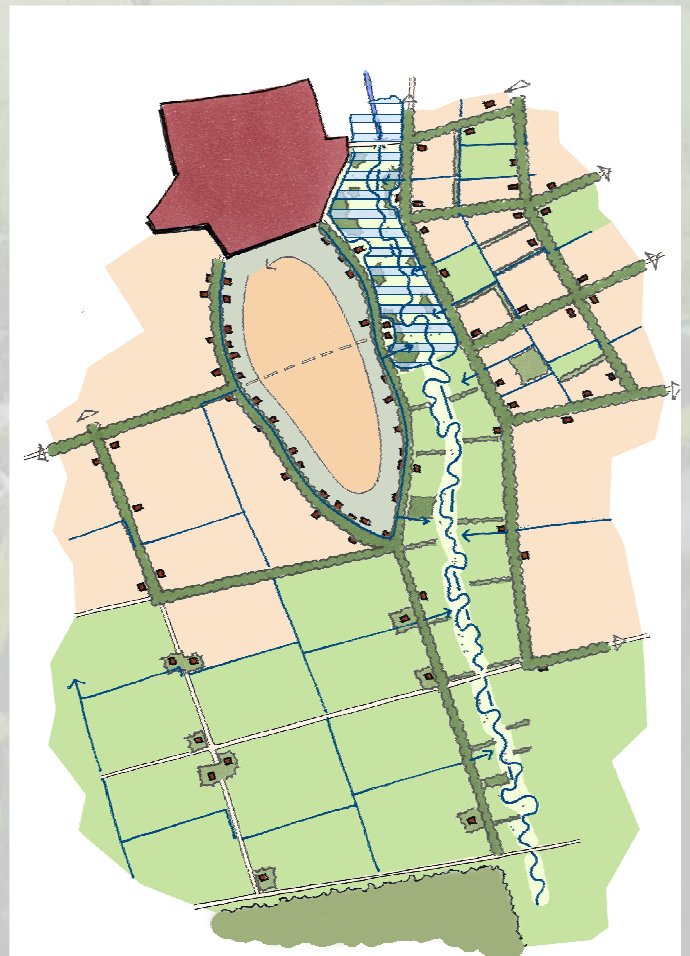
- Variant 'Samenhang in beleid'
- Variant 'Robuust en functioneel'

De varianten worden gepresenteerd als 'principes' gebouwd op een fictief landschap dat hiernaast gepresenteerd wordt. In dat fictieve landschap zijn alle landschapstypen vertegenwoordigd. De varianten beschrijven hoe kan worden omgegaan met verschillende functies in dit fictieve landschap

Variant 'Samenhang in Beleid'

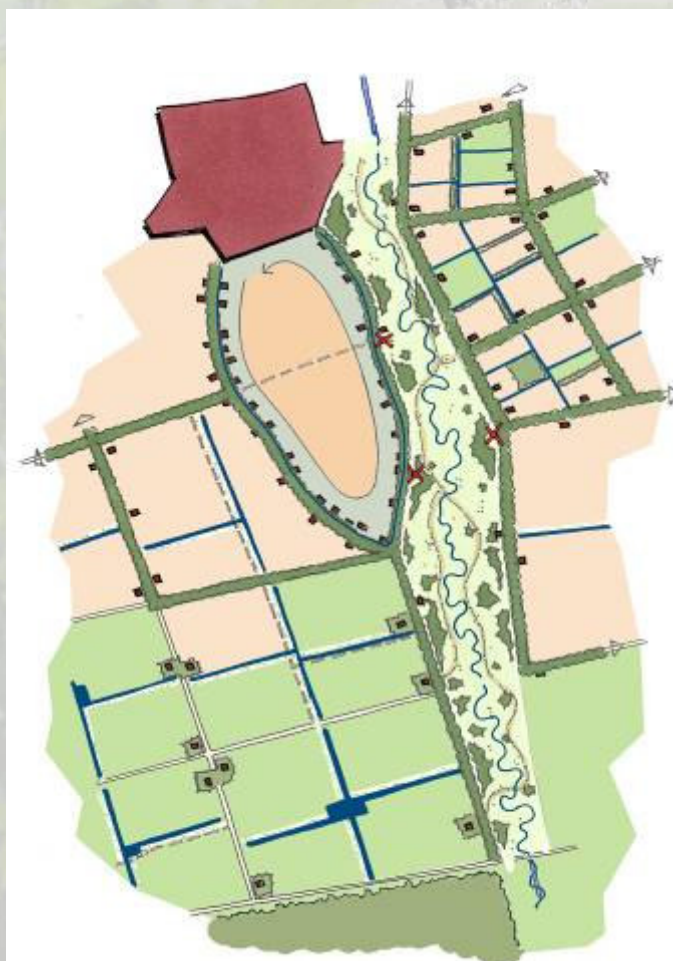
- Ambitieniveau: basis
- Uitgaan van bestaand beleid
- Regionale samenhang in beleid
- Doorzetten van huidige inspanningen ten behoeve van de versterking van het landschap
- Inpassen Stimuleringskader

- **Water:** Behoud huidig systeem, Waterberging laagste punt, Beekherstel
- **Beplanting:** Sterker onderscheid tussen open, halfopen en besloten gebieden
- **Beekdal:** Ecologische verbinding, slingerende beek
- **Landbouw:** Type grondgebruik baseren op ondergrond
- **Recreatie:** Route(netwerken)
- **Bebouwing:** Aansluiten bij landschap (locatie, beeldkwaliteit)



Variante 'Robuust en Functioneel'

- Ambitieniveau: hoog
- Ambitieuze invulling beleid
- Fundamentele, functionele keuzes voor landschap
- Ontwikkelen van robuuste structuren van water en groen, functies daarop afgestemd
- Inpassen Stimuleringskader



- **Water:** Herstel watersysteem (vasthouden in haarvaten, infiltratie, geringe peilschommelingen)
- **Beplanting:** Sterker onderscheid tussen open, halfopen en besloten gebieden (expliciete keuze voor omvorming groenstructuur)
- **Beekdal:** Natuur is drager, geringe peilschommelingen
- **Landbouw:** Type grondgebruik baseren op ondergrond, extensivering of beëindiging in het beekdal
- **Recreatie:** netwerken en vrij struinen
- **Bebouwing:** Aansluiten bij landschap (locatie, beeldkwaliteit)

3.3 Voorkeursvariant 'Samenhang in Beleid'

Een keuze tussen beide varianten is gebaseerd op

- Kansen in het gebied,
- Doelstellingen van partijen: regionaal: reconstructie, lokaal: gemeentebestuur
- Ambitie: door gemeenten en regio gedeelde ambitie: basisinspanning voor landschap, inzet van Stimuleringskader.








In het geval van het Landschapsontwikkelingsplan De Peel is er gekozen voor de variant 'Samenhang in beleid', als basis-ambitieniveau. Op lokaalniveau worden keuzes gemaakt voor ontwikkelingsrichtingen. De basisvariant is het uitgangspunt, waar gewenst kunnen de afzonderlijke gemeenten voor een hoger ambitieniveau kiezen.

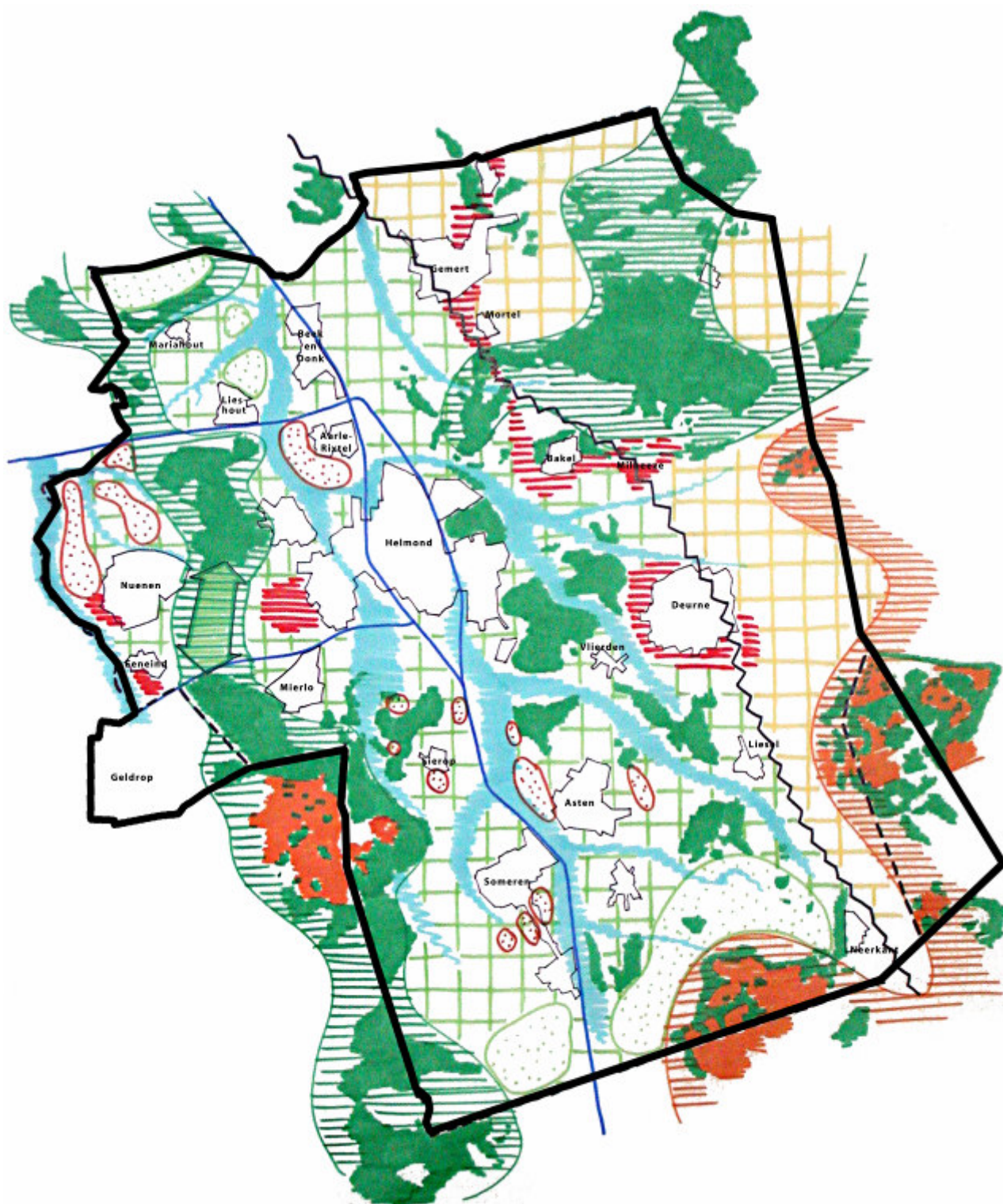
Doelstellingen in beleid op regionaal niveau:

- Versterken herkenbaarheid en ecologisch functioneren beekdalen
- Verbinden grotere en kleinere natuurgebieden
- Behoud cultuurhistorisch waardevolle landschapselementen (bv bolle akkers)
- Vergroten herkenbaarheid tussenliggende cultuurlandschappen (door stimuleren kleinschaligheid, of juist behoud openheid)
- Afronding kernen, ontwikkelingen in dorpsranden

Kaart 'Samenhang in beleid'

Deze kaart laat de samenhang in de verschillende lokale en regionale beleidsdoelen zien. Deze kaart is gebaseerd op de kaart van het lokale beleid in paragraaf 1.4.

	Bos onderlinge samenhang, natuurwaarden en beleving versterken
	Bos- en heidecomplexen in relatie met omgeving natuurwaarden en beleving versterken
	Herkenbaarheid en samenhang beekdalen versterken
	Kleinschaligheid versterken
	Bolle akkers behouden en versterken
	Open gebieden behouden
	Versterken kernranden
	Ecologische verbindingzone kanalen ontwikkelen
	Inpassen ontwikkelingen landbouw
	Versterken beleefbaarheid Peelrandbreuk





Ontwikkelingsrichting

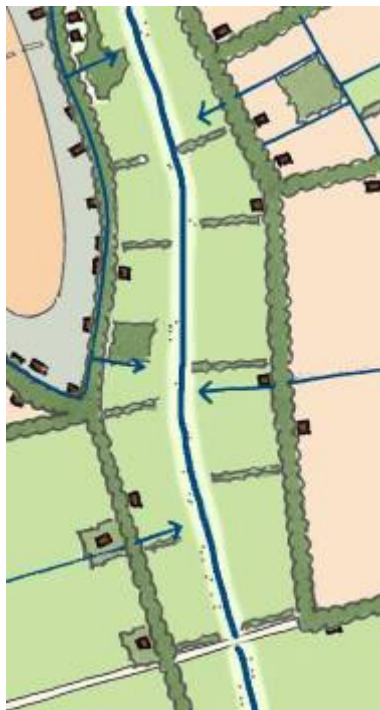
- Binnen het bos en mozaïeklandschap vallen alle bos- en natuurgebieden. Afhankelijk van de betekenis van deze gebieden, regionaal (Strabrechtse Heide, Stippelberg en Mariapeel/Groote Peel) of lokaal (Geeneindsche Heide, Grotelsche Bosch, Brouwhuissche Heide etc.) is er sprake van een verschillende ontwikkeling.
- Belangrijk op het lokale niveau is de ontwikkeling tot recreatief aantrekkelijke uitloopgebieden voor de lokale bevolking met een hoge belevingswaarde. Voor de gebieden met uitstraling op regionaal niveau worden de reeds voorgenomen maatregelen doorgezet.
- Aan de randen van deze gebieden is ruimte voor landgoedontwikkeling

Maatregelen

- 'Verloven' van het bos (naaldhout omzetten naar loofbos)
- Inzet van begrazing als beheersmaatregel met als doel natuurontwikkeling
- Vernatten van het gebied door het dempen van sloten en greppels
- Recreatief aantrekkelijk maken (entrees, toevoegen recreatieve elementen zoals speelbossen, horeca e.d.)
- Realiseren van verbindingen tussen bos- en natuurgebieden (van dassentunnels tot ecoducten)
- ...

Ontwikkelingsrichtingen per landschapstype.

De referentiefoto's en tekeningen op de volgende bladzijden geven per landschapstypen aan wat de ontwikkelingsrichting is gezien vanuit de variant 'Samenhang in beleid'. Hierbij wordt een aanzet gegeven tot maatregelen die daarvoor nodig kunnen zijn. In de gemeentelijke uitwerkingen worden de ontwikkelingsrichtingen nader bepaald en uitgewerkt naar maatregelen en projecten.

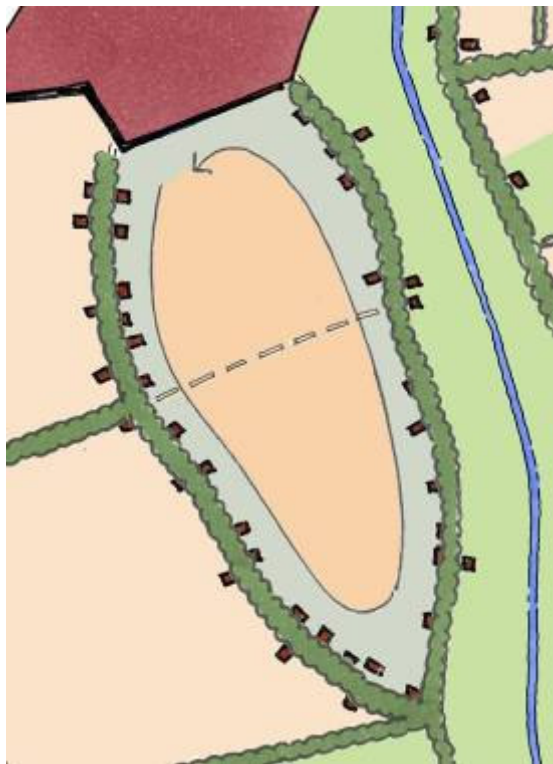


Ontwikkelingsrichting

- De inrichting van de beek als ecologische verbindingszone vindt plaats door de o.a. aanleg van natuurvriendelijke oevers, eventueel met hermeandering.
- In het beekdal is ruimte voor een mix van gangbare en verbrede landbouw, waarbij er voorkeur bestaat voor (extensieve) rundveehouderijen.
- Door de aanleg van landschapselementen ontstaat een kleinschaliger landschap, dat aantrekkelijk is voor routegebonden recreatie (wandelen en fietsen).
- In het beekdal is nieuwe bebouwing niet wenselijk.

Maatregelen

- Stimuleren van verbrede landbouw
- Aanleg ecologische verbindingszones (eventueel i.c.m. hermeanderen van de beek)
- Aanleg kleine landschapselementen (knotwilgen, singels, poelen)
- Aanleg fiets- en wandelpaden aan de randen van het beekdal
- ...



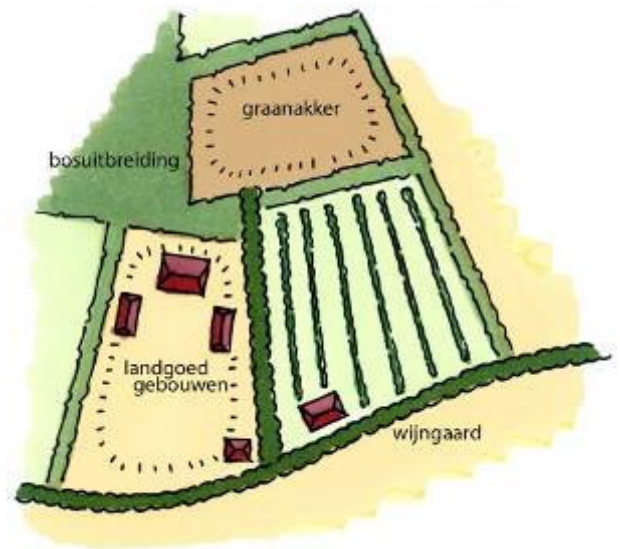
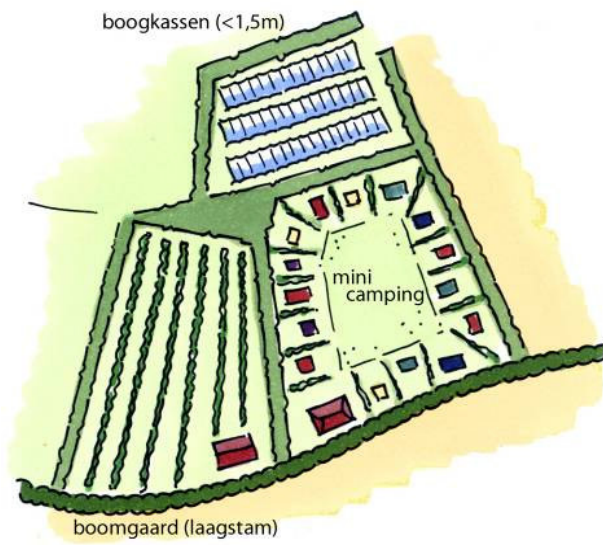
Ontwikkelingsrichting

- De oude essen in het gebied zouden in de toekomst zoveel mogelijk behouden moeten worden als belangrijke cultuurhistorische elementen. In het open middengebied is ruimte voor grondgebonden akkerbouw. De rand van de es kan verdicht worden, bijvoorbeeld door bebouwing in combinatie met erfbeplanting. De beleefbaarheid/zichtbaarheid van de es moet gewaarborgd blijven
- Recreatieve routes in de vorm van wandelen/of fietspaden over de es zijn goed mogelijk voor zover dit het open karakter van de es niet aantast
- Kleine landschapselementen in de vorm van een enkele landschapsboom op de es of erfbeplanting aan de rand zijn wenselijk.

Maatregelen

- Stimuleren erfbeplantingen
- Aanleg recreatieve routes (bijv. wandelen over boerenland)
- Aanvullen, aanleggen laanbeplanting
- Stimuleren van graanteelt (streek eigen producten)
- ...

Kampenlandschap




Ontwikkelingsrichting

- In het kampenlandschap wordt de kleinschaligheid versterkt door het instandhouden en versterken van het groene casco (structuur van houtwallen en singels). Tussen de houtwallen zijn vervolgens allerlei ontwikkelingen mogelijk, van diverse vormen van landbouw tot minicamping of een landgoed.
- Deze gebieden zijn relatief hoog gelegen waardoor infiltratie van water aan de randen goed toepasbaar is

Maatregelen

- Stimuleren van de aanleg van erfbeplanting
- Stimuleren van de aanleg van houtwallen/singels
- Aanleg recreatieve routes
- Aanvullen, aanleggen van laanbeplanting
- ...

Kleinschalige zandontginning



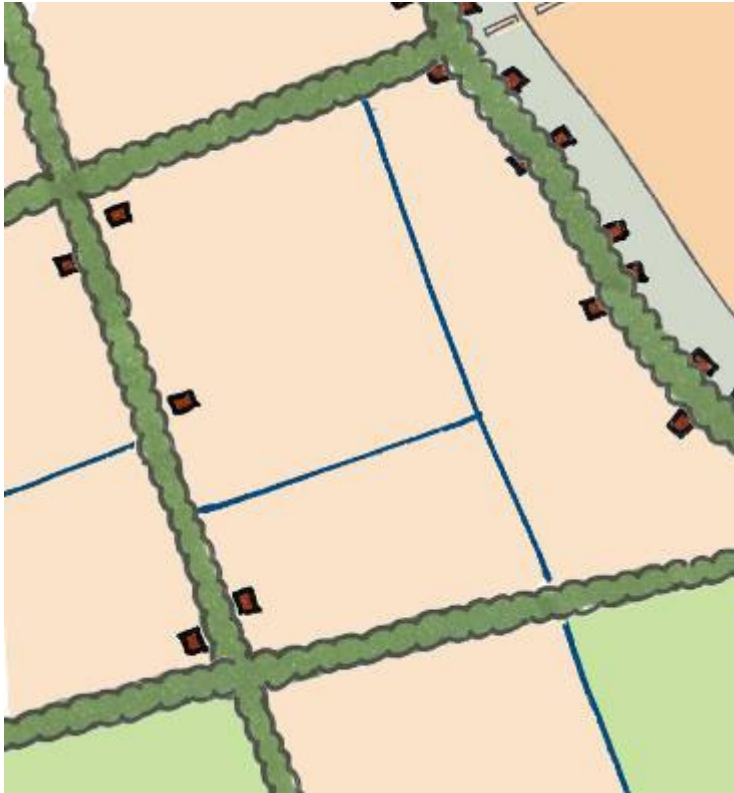
Ontwikkelingsrichting

- Het kleinschalige zandontginningslandschap is een landschap waarbinnen veel ontwikkelingen mogelijk zijn. De schaal van het landschap en de recreatieve waarde van het landschap is gebaat bij een verdere verdichting van het landschap met een duurzaam casco van landschapselementen en een diversiteit aan landgebruiksvormen.
- Het duurzaam casco bestaat uit doorgaande bomenrijen langs de wegen. Het slotenpatroon kan een aanvulling op het raamwerk vormen, zeker als hierin ruimte gezocht wordt voor berging en infiltratie van water.

Maatregelen

- Stimuleren aanleg van landschapselementen (houtwallen, singels, bomenrijen, landschapsbomen, poelen, natuurvriendelijke oevers, kruidenrijke graslandranden)
- Stimuleren erfbeplanting
- Aanleg recreatieve routes in combinatie met landschapselementen
- ...

Droge grootschalige ontginning



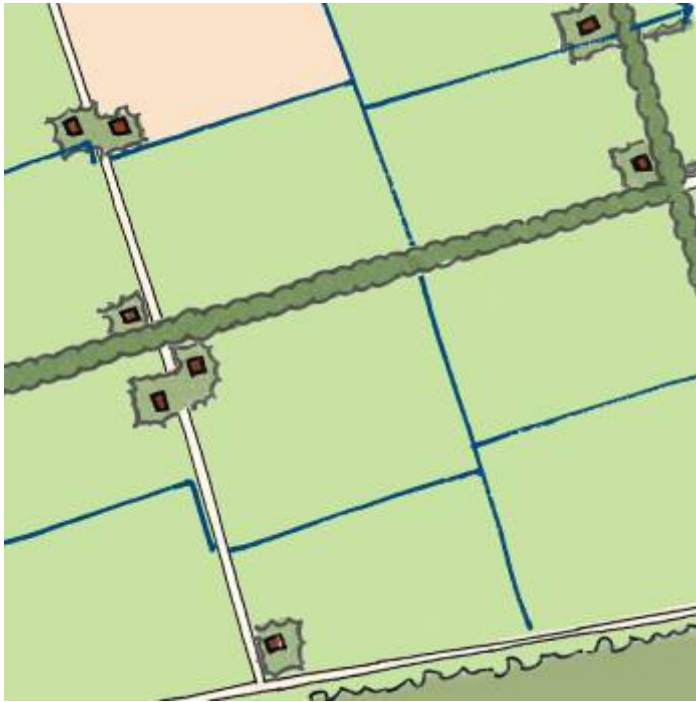
Ontwikkelingsrichting

- Binnen het casco van lange rechte (eiken)lanen in een schaakbordpatroon met een grote maaswijdte zijn allerlei vormen van gebruik mogelijk zijn.
- Het wegenpatroon vormt de drager voor verdere ruimtelijke met bebouwing in combinatie met erfbeplanting
- De landschapselementen van dit landschapstype zijn bosjes, singels en lanen al dan niet gekoppeld aan zandpaden.

Maatregelen

- Versterken, aanleggen van lanen langs de wegen
- Behouden van bestaande zandpaden
- Stimuleren aanleg erfbeplanting, singels en bosjes
- ...

Natte grootschalige ontginning



Ontwikkelingsrichting

- Openheid is een belangrijk kenmerk van de natte grootschalige ontginningen. Boomteelt is bijvoorbeeld een minder wenselijke vorm van grondgebruik.
- Geïsoleerde opgaande beplantingen in de vorm van bosjes en stevige landschappelijke erfbeplantingen zijn de belangrijkste landschapselementen.
- De bebouwing ligt verspreid in het landschap, bij voorkeur niet in aaneengesloten linten.

Maatregelen

- Aanleg landschapselementen in de vorm van bosjes en ruigtestroken
- Stimuleren van erfbeplanting
- ...

3 Uitvoeringsplan

3.1 Leeswijzer

Algemeen

- Per gemeente is in overleg met lokale werkgroepen een uitvoeringsplan uitgewerkt.
- Als basis voor de gemeentelijke uitwerking zijn de regionaal vastgestelde uitgangspunten zoals beschreven in hoofdstuk 2 'Analyse van het landschap' en hoofdstuk 3 'Ambitie en visie landschapontwikkeling' gebruikt.
- Het uitvoeringsplan beschrijft per gemeente de gewenste uitvoeringsmaatregelen, projecten en een uitwerking van het Stimuleringskader.
- In verband met de opmaak van dit rapport hebben alle gemeentelijke uitvoeringskaarten een schaal van 1:60.000. De kaarten zijn opgemaakt bij een schaal van 1:25.000 en kunnen indien gewenst eenvoudig groter worden afgedrukt.

Toelichting uitvoeringsmaatregelen

- Het uitgangspunt voor de uitvoeringsmaatregelen is het huidige beleid en waar, afhankelijk per gemeenten, extra ambities een plek hebben gekregen.
- De uitvoeringsmaatregelen zijn per deelgebied weergegeven in een kaart en beschreven in een begeleidende tabel.
- Voor de uitvoeringsmaatregelen is elke gemeente opgedeeld in deelgebieden. Deze deelgebieden zijn onderverdeeld in twee categorieën namelijk 'bestaande plangebieden' en 'overige uitvoeringsgebieden'
 - 'Bestaande plangebieden' zijn gebieden waar recentelijk of hedendaags gewenste ontwikkelingen op het gebied van landschap zijn opgesteld. Hier is voor de wenselijke maatregelen veelal verwezen naar de betreffende (project)plannen, eventueel aangevuld met extra maatregelen. Op de kaart is aan de bestaande plangebieden geen kleur toegekend, maar alleen een zwart onderbroken omlijnning. Hierdoor is de onderliggende landschapstypenkaart uit hoofdstuk 2 zichtbaar geworden.
 - 'Overige uitvoeringsgebieden' zijn ingedeeld op basis van landschapstypen zoals die in hoofdstuk 2 zijn onderscheiden voor 'De Peel'. Een aanvullend landschapstype dat door enkele gemeente is gebruikt betreft '(Vochtig) waardevol landschapseenheid'. Dit landschapstype bestaat uit een samenhangend gebied bestaande uit een mozaïek van meerdere landschapstypen op een relatief klein oppervlak. De grenzen van de gebieden zijn aangepast om een praktisch en leesbare indeling te realiseren.
- Naast de gewenste maatregelen is in de tabel aangegeven of het deelgebied binnen de Ecologische Hoofdstructuur (EHS) is gelegen en of het Stimuleringskader van toepassing is. Het Stimuleringskader kan niet worden toegepast op gebieden die zijn aangewezen in het kader van de EHS of waar andere financieringsmiddelen beschikbaar zijn voor aanleg en beheer van landschapselementen door particulieren. Voor de overige gebieden kunnen de gemeenten aangegeven wel of niet het Stimuleringskader in te zetten, afhankelijk van de landschappelijke doelstellingen en prioriteiten die voor de gebieden gelden.

- Per deelgebied is een eerste aanzet gegeven voor overig instrumentarium. Meer informatie over mogelijk instrumentarium is weergegeven in hoofdstuk 5 van dit landschapsonwikkelingsplan.
- In de kolom prioriteit is aangegeven in welke deelgebieden het realiseren van de gewenste maatregelen een hoge prioriteit heeft en in welke gebieden een lagere prioriteit. Deze prioritering kan ondersteunen bij maken van keuzes welke gebieden als eerste worden aangepakt.
- In gebieden met een hoge prioriteit, ligt ook een hoog ambitieniveau op het gebied van natuur en landschap. In het kader van het Stimuleringskader dient de prioritering en ambitie van de gebieden aan te sluiten bij bestaand beleid. Hierbij zijn het streekplan (GHS-landbouw en AHS-landschap) en reconstructieplan (RNLE) richtinggevend. Voor de prioritering in dit uitvoeringsplan is het provinciaal beleid als basis genomen, aangevuld met de gemeentelijke prioriteiten en ambities.

Toelichting projecten

- De projecten zijn weergegeven in een totaaloverzicht van alle projecten, met indien een gemeente dat wenst, een bijhorende overzichtskaart met de ligging van de projecten.
- De tabel geeft een overzicht van projecten die op het moment van vaststellen van dit rapport van toepassing zijn. Op termijn worden projecten afgerond en zullen nieuwe projecten worden geformuleerd. De gemeente is zelf verantwoordelijk de aanpassingen in de projectenlijst door te voeren.
- De projecten die in het overzicht zijn weergegeven, betreffen projecten die bijdragen aan de realisatie van de gewenste maatregelen zoals die de uitvoeringsmaatregelen zijn geformuleerd. Daarnaast is deze lijst, indien een gemeente dat wenst, aangevuld met lopende projecten op het gebied van natuur en landschap.
- Per project is weergegeven waar deze is gelegen, wat het doel is, wie de trekker is en wie eventuele partners zijn.
- Voor nieuwe projecten waar samenwerking tussen meerdere gemeenten van toepassing is (met uitzondering van stimuleringskader), is een extra tabel opgesteld. Met deze tabel wordt getoetst of samenwerking, binnen dit LOP, mogelijk en wenselijk is. Daarnaast kan een gemeente hiermee kenbaar maken met een andere gemeente te willen samenwerken. Het is de verantwoordelijkheid van de gemeenten zelf om desgewenst hiervoor contacten te leggen met de mogelijke samenwerkingspartners om het project verder vorm te geven.
- Per project wordt aangegeven of financiering vanuit het Stimuleringskader mogelijk is en of voor het project al financiële middelen zijn gereserveerd.
- Met de prioriteit en de termijn is aangegeven welke projecten een hoge of lage prioriteit hebben en binnen welke termijn ze dienen te worden gestart. Deze prioritering kan ondersteunen bij maken van keuzes welke projecten als eerste worden aangepakt.

Toelichting stimuleringskader

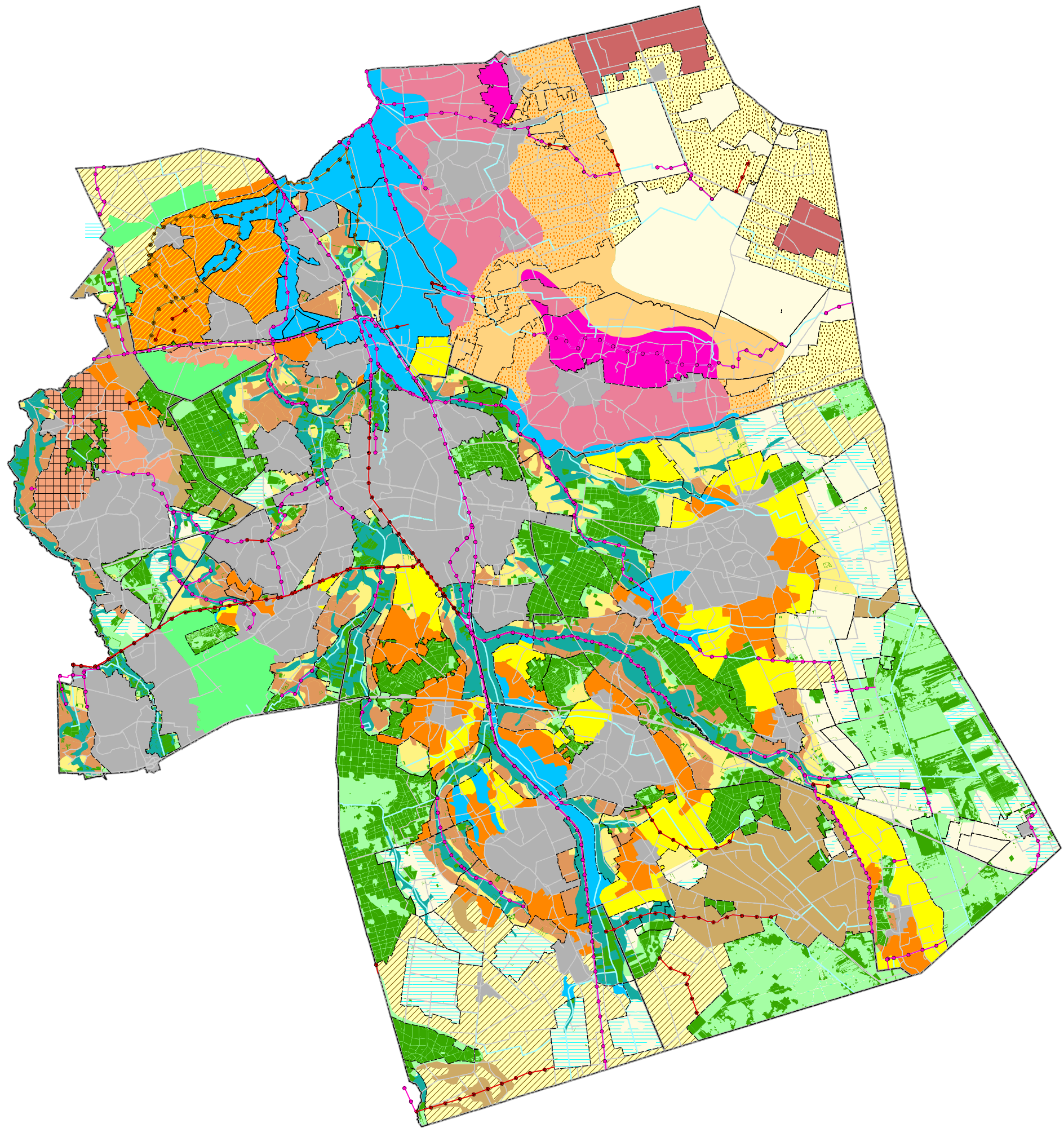
- De gemeentelijke uitwerking van het stimuleringskader is weergegeven in een kaart en een bijhorende tabel.
- Per deelgebied is aangegeven welke landschapspakketten in het kader van het stimuleringskader kunnen worden ingezet. De deelgebieden zijn gelijk aan die bij de uitvoeringsmaatregelen. In bijlage 8 'Schetsboek landschaps- en randenpakketten' worden de pakketten nader beschreven.
- Omdat het stimuleringskader niet van toepassing kan zijn op de EHS, zijn de gebieden binnen de EHS hier komen te vervallen (donker grijze vlakken op kaart) samen met de gebieden waaraan door de gemeenten een beperkte landschappelijke doelstelling is toegekend.
- Bestaande plangebieden kunnen meerdere landschapstypen bevatten. In de tabel is in dat geval een onderverdeling gemaakt op basis van de landschapstypen.
- Indien een perceel is gelegen in meerdere deelgebieden en/of landschapstypen, geldt dat een landschapspakket kan worden afgesloten indien het betreffende element voor minimaal 50% van haar oppervlak is gelegen in het gebied waar het landschapspakket is toegewezen.
- De toegewezen pakketten geven aan welke pakketten per deelgebied kunnen worden opengesteld. De gemeente heeft de mogelijkheid zelf te bepalen wanneer, welke deelgebieden en welke van de toegewezen pakketten worden opengesteld. Dit dient te worden vastgelegd in een nog op te stellen gebiedcontract (zie bijlage 4 voor een modelcontract).

3.2 Overzichtskaarten

Deze paragraaf geeft een overzicht van alle gemeentelijke uitvoerings- en stimuleringskaderkaarten en bevat geen aanvullende informatie op de losse gemeentelijke uitvoeringskaarten.

Deze overzichtskaarten laten zien dat het landschap bepalend is geweest bij het opstellen van het uitvoeringsplan. Dit is af te lezen uit het feit dat de gebieden over de gemeentegrenzen heen lopen.





Verklaring:

Bestaande uitvoerings- en plangebieden:

Plangebieden

Onderliggende landschapstypen

- Mozaiek
- Beekdal
- Essen- en kampenlandschap
- Kleinschalige zandontginningen
- Droge grootschalige ontginning
- Natte grootschalige ontginning
- Eerste heideontginningen (Gemert-Bakel)
- Jonge ontginning (Gemert-Bakel)
- Landbouwontwikkelingsgebied (Gemert-Bakel)
- Occupatiezone (Gemert-Bakel)

Overige uitvoeringsgebieden:

- Beekdal
- Essen en kampenlandschap
- Kleinschalige zandontginning
- Essenkampen/zandontginning
- Droge grootschalige ontginning
- Natte grootschalige ontginning
- Mozaïeklandschap
- Bos
- Waardevol landschapseenheid
- Vochtig waardevol landschapseenheid
- Heideontginning
- Jonge ontginning
- Occupatiezone

Landschapselementen:

- Bos
- Beek
- Waterloop
- Provinciale evz (droog)
- Provinciale evz (nat)
- Gemeentelijke evz

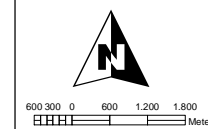
Overig:

- (Hoofd) infrastructuur
- Stedelijk gebied
- Gemeentegrens

LANDSCHAPSONTWIKKELINGSPLAN DE PEEL

OVERZICHTSKAART UITVOERINGSMAATREGELEN

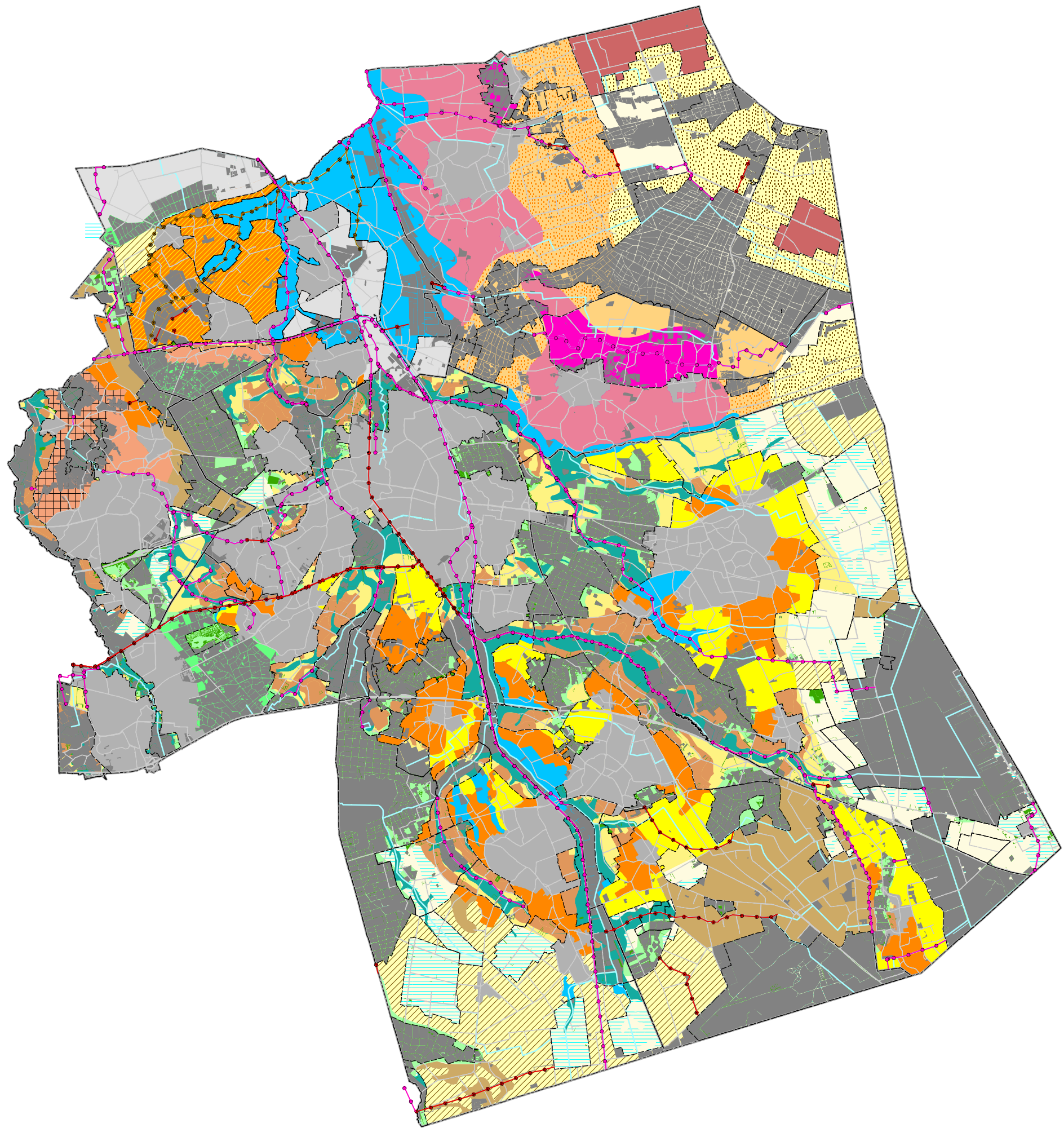
Schaal 1: 120000
 Datum: jul 11, 2007
 Versie: Definitief



Renswoude
 Dienstverlening / Advies in GIS en Geo-ICT
 Renswoude Dienstverlening / Advies
 Raadhuisstraat 1-3
 5473 GJ Heeswijk-Dinther
 T: 0413 293941
 E: info@rda-gis.nl







Verklaring:

Bestaande uitvoerings- en plangebieden:

Plangebieden

Onderliggende landschapstypen

- Mozaiek
- Beekdal
- Essen- en kampenlandschap
- Kleinschalige zandontginningen
- Droge grootschalige ontginning
- Natte grootschalige ontginning
- Eerste heideontginningen (Gemert-Bakel)
- Jonge ontginning (Gemert-Bakel)
- Landbouwontwikkelingsgebied (Gemert-Bakel)
- Occupatiezone (Gemert-Bakel)

Overige uitvoeringsgebieden:

- Beekdal
- Essen en kampenlandschap
- Kleinschalige zandontginning
- Essenkampen/zandontginning
- Droge grootschalige ontginning
- Natte grootschalige ontginning
- Mozaïeklandschap
- Bos
- Waardevol landschapseenheid
- Vochtig waardevol landschapseenheid
- Heideontginning
- Jonge ontginning
- Occupatiezone

Landschapselementen:

- Bos
- Beek
- Waterloop
- Provinciale evz (droog)
- Provinciale evz (nat)
- Gemeentelijke evz

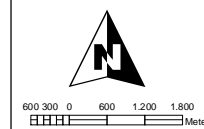
Overig

- (Hoofd) infrastructuur
- Stedelijk gebied
- Gemeentegrens
- Ecologische Hoofdstructuur 2006
- Beperkte landschapsdoelstellingen

LANDSCHAPSONTWIKKELINGSPLAN DE PEEL

OVERZICHTSKAART STIMULERINGSKADER

Schaal 1: 120000
 Datum: jul 11, 2007
 Versie: Definitief



Renswoude
 Dienstverlening / Advies in GIS en Geo-ICT
 Renswoude Dienstverlening / Advies
 Raadhuisstraat 1-3
 5473 GJ Heeswijk-Dinther
 T: 0413 293941
 E: info@rda-gis.nl

3.3 Regionale aandachtspunten

- Op lokaal niveau is per gemeente in werkgroepen uitwerking gegeven aan het landschapontwikkelingsplan.
- De werkgroepen zijn door de gemeenten zelf samengesteld. De samenstelling was onderling sterk verschillend. Bij de werkgroepen waren betrokken: wethouders, ambtenaren (verschillende afdelingen), waterschap, heemkundekringen, afdelingen van IVN en ZLTO. De deelnemerslijsten zijn opgenomen in bijlage 9.

Resultaten en hoe hiermee te werken

Resultaten van de lokale sessies met de werkgroepen:

- Uitvoeringskaarten (bepalen van gewenste ontwikkelingen per gebied)
- Uitwerking stimuleringskader
- Projectenkaart
- Bij elke kaart hoort een toelichting in de vorm van een tabel.

Uitgangspunten

- Uitgaan van huidig beleid
- Waar gewenst extra ambities een plek geven
- Samenhang (samenhang in beleid en samenwerking in projecten) bevorderen in de regio

Het uitvoeringsplan

In het uitvoeringsplan is voor elke gemeente terug te vinden:

- Wat de gewenste ontwikkelingen zijn per gebied/ landschapstypen (uitvoeringskaart en tabel)
- In welke gebieden het Stimuleringskader kan worden opengesteld en welke landschapspakketten in die gebieden kunnen worden ingezet (kaart en tabel stimuleringskader)
- Welke (al dan niet grensoverschrijdende) projecten in het kader van het LOP lopen of kunnen worden opgestart (projectenkaart en –tabel)

Gemeenten kunnen op basis hiervan

- Ontwikkelingen in het landschap beoordelen aan de hand van het kader dat gesteld is bij de ontwikkelingsrichtingen per landschapstype (uitwerking op regionaal niveau) en de gewenste ontwikkelingen zoals benoemd in de uitvoeringskaart en –tabel. (= richtinggevend)
- Uitgaande van bovengenoemde randvoorwaarden ambities formuleren, prioriteiten en budgetten toekennen aan projecten (= vrije beleidsruimte)

Stimuleringskader

Voor het stimuleringskader is in dit LOP uitgewerkt:

- Geselecteerde gebieden waar Stimuleringskader ingezet kan worden
- Welke pakketten opengesteld worden in elk gebied
- (Aan welke gebieden prioriteit is gegeven)

Om stimuleringskader operationeel te maken dienen nog enkele vervolgstappen te worden genomen. Zie voor deze vervolgstappen Deel I Kader en achtergronden, hoofdstuk 5.

Doorwerking

- Projecten kunnen worden opgenomen in het uitvoeringsprogramma van het reconstructiegebied De Peel en de (actualisatie van) beeldkwaliteits- en landschapsplannen.

Toelichting op de aandachtspunten voor samenwerking tussen gemeenten

- Aanleiding tot samenwerking
De aanleiding tot samenwerking is de aanvullende kwaliteit die gemeenten elkaar te bieden hebben. Twee voorbeelden:
 - Een gemeente die in een grensoverschrijdend beekdal wil investeren kan belang hebben bij een gelijktijdige aanpak in de buurgemeente (functioneel, financieel);
 - Een gemeente met een bijzonder landschap(selement) nabij de gemeentegrens kan mede voorzien in de behoefte aan uitloopgebied die in de buurgemeente bestaat. De samenwerking kan bijv. betrekking hebben op de toeleidende routes.
- Landschapskwaliteit
Het LOP kan in de samenwerking tussen gemeenten een functie vervullen als sprake is van aanwezige of potentiële landschapskwaliteit ter plaatse van de aanleiding c.q. het object van samenwerking. Is daarvan geen sprake dan is het LOP niet het meest aangewezen kader om de samenwerking handen en voeten te geven.

- **Aanleiding tot aanpassing van inrichting en /of beheer**

De aanleiding tot een aanpassing van de inrichting c.q. het beheer wordt duidelijk omschreven. Twee voorbeelden:

 - De inrichting van het landschap geeft in bestaande situatie aanleiding tot problemen die door aanpassing van de inrichting kunnen worden weggenomen;
 - Het duurzaam beheer is in het geding en bedreigt daardoor de landschappelijke kwaliteiten, denk aan verrommeling. Bijvoorbeeld een teruglopende landbouwexploitatie op een landgoed.

- **Gemeenschappelijk programmapunt**

Er is tenminste één gemeenschappelijk programmapunt dat thuishoort in het LOP en een verbindende schakel vormt in de samenwerking, bijvoorbeeld een grensoverschrijdend beekdal. Het is mogelijk dat andere onderdelen van het plan per gemeente apart worden ingevuld en uitgevoerd, maar het gemeenschappelijk programmapunt daadwerkelijk samen aangepakt.

- **Uitgangspunten landschap**

De uitgangspunten voor de diverse aspecten van het landschap die aan de orde zijn worden eenduidig geformuleerd en gezamenlijk vastgesteld. Dit kan betreffen: landschapsbeeld, cultuurhistorie, ecologie, water en recreatie. Per project zal dit verschillen.

- **Financiering**

In de financieringsparagraaf kan het Stimuleringskader een bijdrage leveren. De financiering van de projecten is overigens een eigen verantwoordelijkheid van de gemeenten, die het binnenhalen van een bijdrage uit Stimuleringskader tot een onderdeel van samenwerking kunnen maken

Voorbeelden van samenwerking

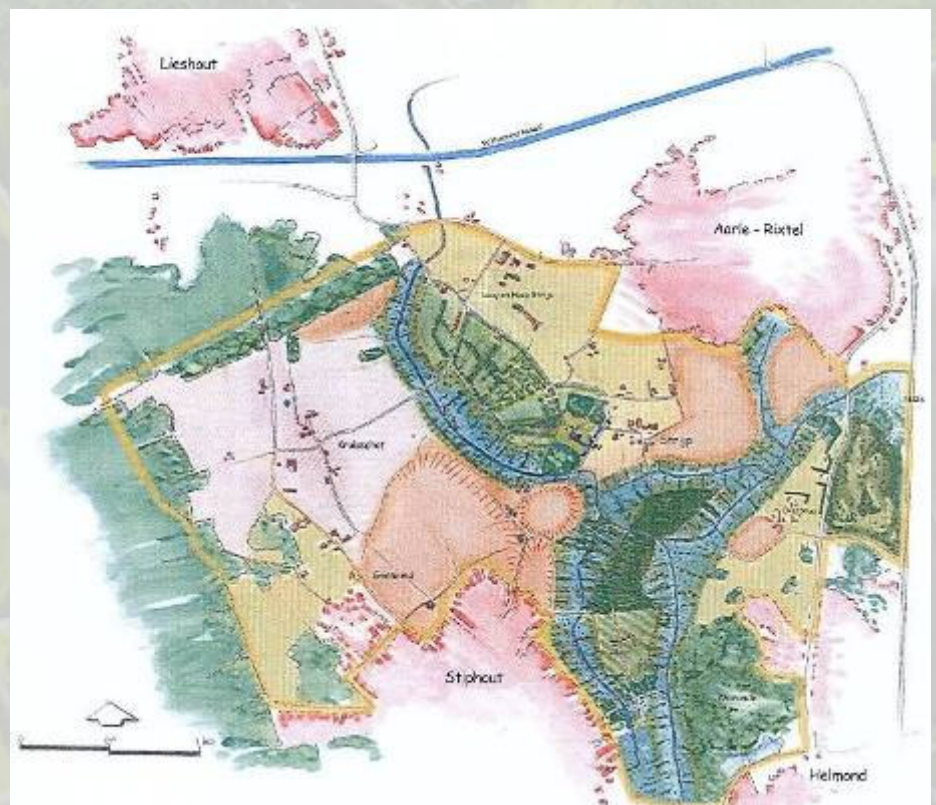
- Een voorbeeld van intergemeentelijke samenwerking is Croy. Gemeenten Helmond en Laarbeek werken samen aan dit project. Het navolgende illustreert dat het LOP hierbij een rol kan spelen. Een lijst van andere potentiële projecten is ter inspiratie bijgevoegd

Voorbeeld Croy

- Kasteel in een uitloopgebied (*aanleiding tot samenwerking*)
- Landschappelijk waardevol gebied (*landschapskwaliteit*)
- Onzekere toekomst landbouw (*aanleiding tot herinrichting*)
- Beekdal is drager van project (*gemeenschappelijk programmapunt*)
- Aandacht voor landschap, ecologie, water, cultuurhistorie en recreatie (uitgangspunten voor landschap)
- Groen-Blauwe diensten als bouwsteen (*financiering*)

Potentiële samenwerkingsprojecten

- Berkendonkse plassen/Groene Peelvallei
- Astense Aa
- Gulbergen/Brandevoort
- Vaarle
- De Aa (grens Laarbeek en Gemert)
-



3.9 Uitvoeringsplan gemeente Someren

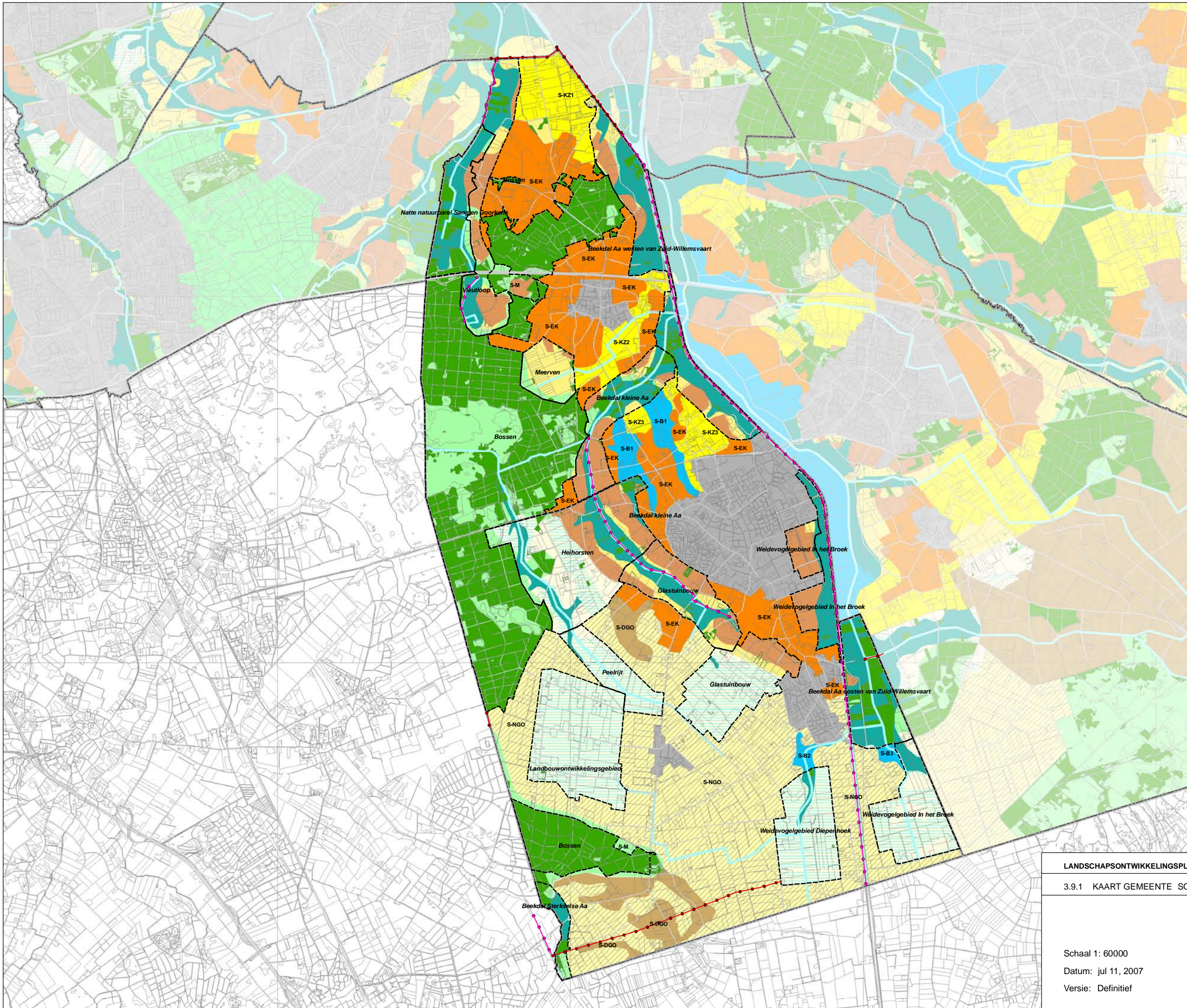
Uitgangspunten

- Hoofdbronnen: 'Ontwikkelingsplan landschappelijke elementen' (Gemeente Someren, 2001) en Landschapsbeleidsplan (Gemeente Someren, 1997).
- Geen nieuw beleid, maar waar nodig actualiseren van huidig 'Ontwikkelingsplan landschappelijke elementen' en 'Landschapsbeleidsplan'. Vertalen naar het stimuleringskader.
- Voor het opstellen van het gemeentelijk uitvoeringsplan hebben werksessies plaatsgevonden met een lokale werkgroep (zie bijlage 9 samenstelling werkgroep)

3.9.1 Uitvoeringsprogramma

- Onderscheid tussen plangebieden en overige gebieden.
- De plangebieden zijn samengesteld op basis van de plangebieden zoals benoemd in het 'Ontwikkelingsplan landschappelijke elementen' aangevuld met overige bestaande plannen (Sang en Goorkens, Vleutloop, Beekdal de Aa, Meerven, Beekdal Kleine Aa, Peelrijt, Beekdal Sterkselse Aa, Diepenhoek, Het Broek, Heihorsten, Landbouwontwikkelingsgebied en Glastuingebied).
- De overige gebieden zijn samengesteld op basis van de landschapstypen.
- Ligging van de deelgebieden is weergegeven in bijgevoegde uitvoeringskaart.



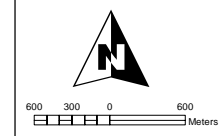


- Verklaring:**
- Bestaande uitvoerings- en plangebieden:**
- [] plangebieden
- Onderliggende landschapstypen**
- [Green] Mozaïek
 - [Blue] Beekdal
 - [Orange] Essen- en kampenlandschap
 - [Yellow] Kleinschalige zandontginningen
 - [Light Yellow] Droge grootschalige ontginning
 - [Light Blue] Natte grootschalige ontginning
- Overige uitvoeringsgebieden:**
- [Blue] Beekdal
 - [Orange] Essen en kampenlandschap
 - [Yellow] Kleinschalige zandontginning
 - [Light Orange] Essenkampen/zandontginning
 - [Light Yellow] Droge grootschalige ontginning
 - [Light Blue] Natte grootschalige ontginning
 - [Green with dots] Mozaïeklandschap
 - [Green] Bos
 - [Light Orange] Waardevol landschapseenheid
 - [Light Orange with dots] Vochtig waardevol landschapseenheid
- Landschapselementen:**
- [Green] Bos
 - [Blue] Beek
 - [Light Blue] Waterloop
 - [Red dot] Provinciale evz (droog)
 - [Purple dot] Provinciale evz (nat)
 - [Brown dot] Gemeentelijke evz
- Overig:**
- [Grey line] (Hoofd) infrastructuur
 - [Grey area] Stedelijk gebied
 - [Black line] Gemeentegrens

LANDSCHAPSONTWIKKELINGSPLAN DE PEEL

3.9.1 KAART GEMEENTE SOMEREN: UITVOERINGSMAATREGELEN

Schaal 1: 60000
 Datum: jul 11, 2007
 Versie: Definitief



Renswoude
 Dienstverlening / Advies in GIS en Geo-ICT
 Raadhuisstraat 1-3
 5473 GJ Heeswijk-Dinther
 T: 0413 293941
 E: info@rda-gis.nl

Tabel uitvoeringsmaatregelen gemeente Someren vervolg

Code	Naam deelgebied	Maatregelen	EHS	Landschapstypen LOP	Wel/geen STIKA	Overig instrumentarium	Prioriteit (i / m / III)
Overige deelgebieden							
S-KZ 1	Kleinschalige zandontginning 1	* Zie Ontwikkelingsplan landschappelijke elementen, 2001, Gemeente Someren * Aanvullend: Stimuleren kavelgrensbeplanting * Aanvullend: Stimuleren kleine landschapselementen zoals solitaire bomen	Klein deel EHS	Kleinschalige zandontginning	Deels	zie hoofdstuk 4	(III) >10 jaar
S-KZ2	Kleinschalige zandontginning 2	* Zie Ontwikkelingsplan landschappelijke elementen, 2001, Gemeente Someren * Aanvullend: Stimuleren kleine landschapselementen zoals solitaire bomen * Aanvullend: Behoud bestaand landschap	-	Kleinschalige zandontginning	Wel	zie hoofdstuk 4	(III) >10 jaar
S-KZ3	Kleinschalige zandontginning 3	* Zie Ontwikkelingsplan landschappelijke elementen, 2001, Gemeente Someren * Aanvullend: Stimuleren kleine landschapselementen * Aanvullend: In stand houden kleine loofbosjes * Aanvullend: Instandhouden kavelgrens- en erfbeplanting, laanbomen en knotwilgen.	-	Kleinschalige zandontginning	Wel	zie hoofdstuk 4	(III) >10 jaar
S-EK	Essen en Kampenlandschap	* Zie Ontwikkelingsplan landschappelijke elementen, 2001, Gemeente Someren * Aanvullend: Stimuleren natuurvriendelijk randen en bermen beheer * Aanvullend: Herstel oude zandpaden en perceelstructuren * Aanvullend: Behoud bolle akkers	-	Essen en kampenlandschap	Wel	zie hoofdstuk 4	(III) >10 jaar
S- B 1	Beekdal 1	* Zie Ontwikkelingsplan landschappelijke elementen, 2001, Gemeente Someren * Aanvullend: Huidig open beekdal behouden	Klein deel EHS	Beekdal	Deels	zie hoofdstuk 4 Programma beheer	(III) >10 jaar
S- B 2	Beekdal 2	* Zie Ontwikkelingsplan landschappelijke elementen, 2001, Gemeente Someren * Aanvullend: Versterken huidig open beekdalkarakter * Aanvullend: Stimuleren particulier beheer * Aanvullend: Stimuleren kleine landschapselementen zoals knotbomen, poelen en wandelpaden	-	Beekdal	Wel	zie hoofdstuk 4	III (> 10 jaar)
S-B 3	Beekdal 3	* Zie Ontwikkelingsplan landschappelijke elementen, 2001, Gemeente Someren	-	Beekdal	Wel	zie hoofdstuk 4	(III) >10 jaar
S-DGO	Droge grootschalige ontginning	* Zie Ontwikkelingsplan landschappelijke elementen, 2001, Gemeente Someren * Aanvullend: Aanpassen bosranden naar minder harde overgangen * Aanvullend: Nederweertseweg en Hugterweg accentueren met laanbeplanting * Aanvullend: Stimuleren natuurvriendelijk maaibeheer * Aanvullend: Erfbeplantingsconvenant	-	Droge grootschalige ontginning	Wel	zie hoofdstuk 4	(II) 4-10 jaar
S-NGO	Natte grootschalige ontginning	* Zie Ontwikkelingsplan landschappelijke elementen, 2001, Gemeente Someren * Aanvullend: Stimuleren openstellen gebied via wandelpaden/koeienpaden * Aanvullend: Stimuleren natuurvriendelijk maaibeheer * Aanvullend: Erfbeplantingsconvenant	-	Natte grootschalige ontginning	Wel	zie hoofdstuk 4	(III) >10 jaar
S-M	Mozaïek	* Zie Ontwikkelingsplan landschappelijke elementen, 2001, Gemeente Someren * Aanvullend: Verbinden van bossen middels robuustere verbinding * Aanvullend: Ontwikkelen van intern- en extern gerichte bosranden	Deel EHS	Mozaïek	Deels	Programma beheer zie hoofdstuk 4	(II) 4-10 jaar
EVZ	Ecologische verbindingzone	* Ontwikkelen ecologische verbindingzone	-	Beekloop	Wel		II

3.9.2 Projecten

- Samengesteld op basis van benodigde projecten om gewenste maatregelen uit paragraaf 3.9.1 te realiseren, aangevuld met lopende projecten.
- Een overzicht van en beschrijving van de projecten is weergegeven in de projectentabel.

Tabel projecten gemeente Someren

Code	Locatie	Projectnaam
S-p1	Gemeente Someren	Operationalisering Stimuleringskader
S-p2	Bosgebieden	Versterken bosranden (inbreiding)
S-p3	Beekdaalen en opengebied ten zuiden van Someren	Wandelpaden
S-p4	Landbouwontwikkelingsgebied	Landschappelijke inpassing LOG
S-p5	Gemeente Someren	Herstel oude zandpaden
S-p6	Watergangen	Natuurvriendelijk beheer watergangen
S-p7	Landelijk gebied van Someren	Erfbeplanting
S-p8	Gebieden naast en tussen de bosgebieden	Robuuste verbinding tussen bosgebieden en uitbreiding bosranden
S-p9	Landelijk gebied van Someren	Zoekgebieden nieuwe landgoederen in de hele gemeente
S-p10	Bos- natuurgebieden	Uitbreiding begrazing
S-p11	Beuven (noordzijde)	Uitbreiding Beuvengebied
S-p12	Ven bij onderduikplaats in bos	Conservatie ven met veenpluis
S-p13	Gebergte	Verplaatsing scoutingterrein
S-p14	Landelijk en natuurgebied	Ontsnipperingsmaatregelen Someren
S-p15	Fietspad Witven	Verplaatsing fietspad
S-p16	Wandelpaden	Wandelroutenetwerk Someren
S-p17	Zandpaden	behoud + eventuele bevordering zandpaden
S-p18	Akkerranden	Akkerranden beheer
S-p19	Vogelweidegebieden	Natuurvriendelijk maaibeheer

Doel/omschrijving	trekker	partners	Stika van toepassing ja/nee/ja op onderdelen	financiering geregeld ja/nee	prioriteit schaal 1-3	termijn kort, middellang, lang
doel mbt landschap						
Stimuleringskader	Gemeente Nuenen	Alle LOP gemeenten Waterschap Provincie Noord Brabant	ja	nee	1	kort
* Ontwikkelen bosranden (natuurlijke overgangen)	Gemeente Someren		nee	ja, vanuit beheerovereenkomst	1	kort, 0 - 15 jaar
* Realiseren wandelpaden door boerenland	SRE	Gemeente Someren/ IVN/Heemkundekring	ja	ja	1	kort, 0 - 5 jaar
* Randzone landbouwontwikkelingsgebied landschappelijk inpassen	Gemeente Someren	SRE/ZLTO/Provincie/IVN	ja	nee	1	kort, 0 - 5 jaar
* Herstellen oude zandpaden evt combineren met project wandelpaden	Gemeente Someren	IVN/ZLTO/Provincie	deels	nee	2	middellang, 5 - 10 jaar
* Waar mogelijk natuurvriendelijk slootkantenbeheer toepassen	Agrarische Natuurvereniging/ Pion	Gemeente Someren/IVN/ Waterschappen Aa en Dommel	nee	nee	3	lang, > 10 jaar
* Stimuleren aanleg en beheer efbeplanting	Agrarische Natuurvereniging/ Pion	Gemeente Someren/ZLTO/ ondernemers/Provincie	nee	ja, subsidie provincie	1	kort, 0 - 5 jaar
* Versterken verbinding tussen bospercelen door stimuleren aanleg van landschapselementen en bos	Gemeente Someren	Agrarische sector/Provincie	ja	deels, via beheerovereenkomst	3	lang, > 10 jaar
* Vaststellen criteria landgoedvorming	Gemeente Someren	Provincie/ondernemers	nee	nee	1	kort (0 - 15 jaar)
* tegengaan vergrassende en bebossing open gebieden, differentiatie open met gesloten terrein	Gemeente Someren		nee	Vanuit beheerovereenkomst	2	middellang, 0 - 10 jaar
* wegnemen recreatiedruk aan noordzijde van Beuven	Gemeente Someren	Provincie	nee	Vanuit beheerovereenkomst en effect gerichte maatregelen	1	kort, 0-5 jaar
* deels opschonen ven + verwijderen houtgewassen rondom het ven.	Gemeente Someren	Provincie	nee	Vanuit beheerovereenkomst en effect gerichte maatregelen	1	kort, 0 - 5 jaar
* verplaatsen scoutingterrein om recreatiedruk bij Gebergte weg te nemen	Gemeente Someren	Provincie	nee	Vanuit beheerovereenkomst	1	kort, 0 - 5 jaar
* aanbrengen faunapassages	Gemeente Someren	Provincie	nee	nee	2	middellang, 5 - 10 jaar
* verbeteren fiets- en wandelpaden ontsluiting en sanering van vervuiling bij huidige fietspad	Gemeente Someren	SRE en Actief Bodembeheer De Kempen (ABDK)	nee	Alleen sanering geregeld	1	kort, 0 - 5 jaar
* wandelroutes voor de recreatie aan de hand van knooppunten	SRE	Gemeente Someren	deels	ja	1	kort, 0 - 5 jaar
instandhouding zandpaden in het landschap	Gemeente Someren/ Agrarische natuurvereniging	ZLTO/ ondernemers/provincie IVN/Heemkundekring	nee	stimuleringsmogelijkheden via PSAN	3	lang, > 10 jaar
Stimuleren van natuurlijke randen	Agrarische natuurvereniging Pion	Gemeente Someren/ZLTO/ ondernemers/IVN	ja	stimuleringsmogelijkheden via PSAN	3	lang, > 10 jaar
Stimuleren van aangepast maaibeheer	Agrarische natuurvereniging	Gemeente Someren/ZLTO/ ondernemers/IVN	Deels	stimuleringsmogelijkheden via PSAN	3	lang > jaar

Uitvoeringsplan gemeente Someren

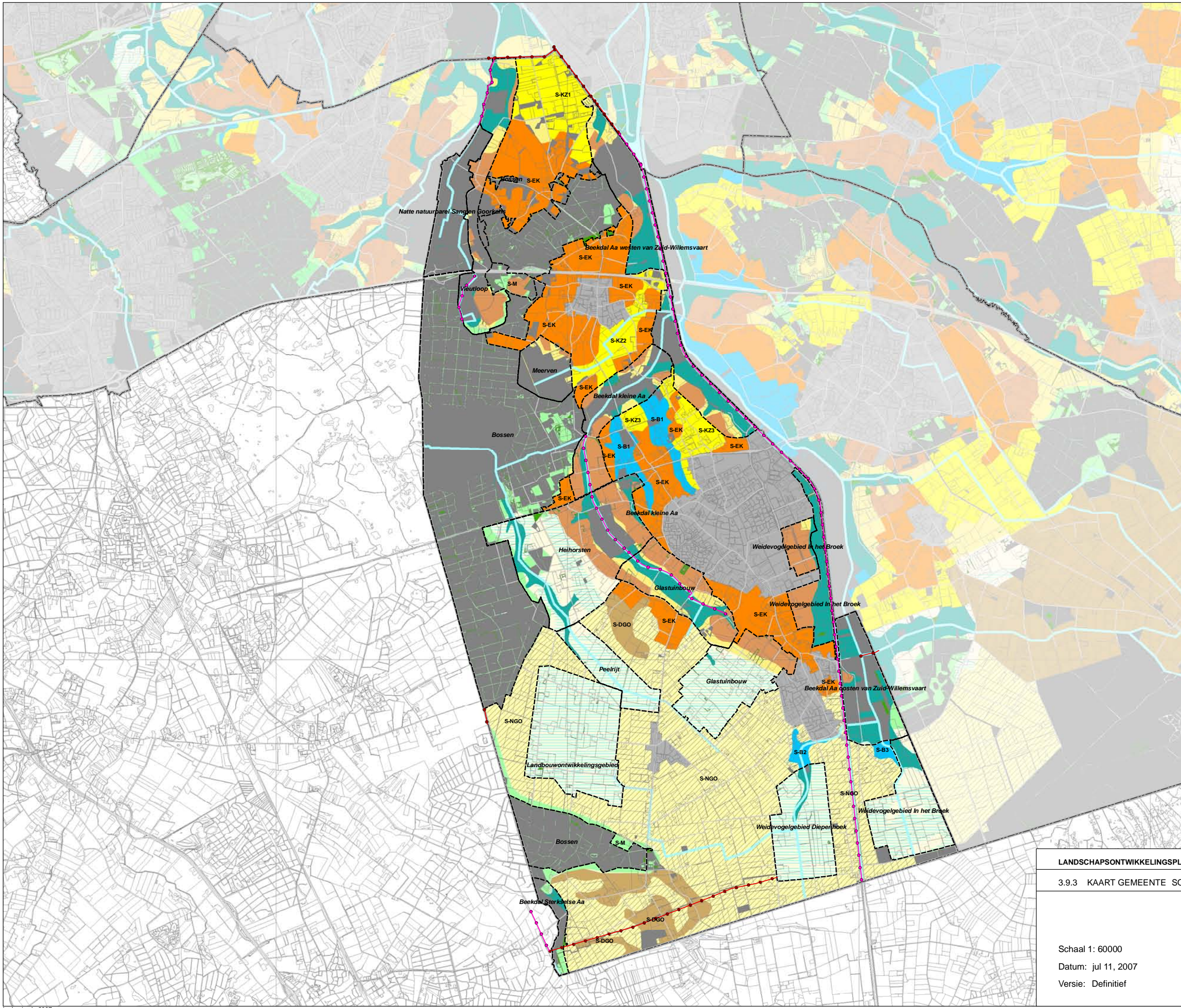
Tabel projecten gemeente Someren vervolg

Code	Locatie	Projectnaam	Doel/omschrijving doel mbt landschap	trekker	partners
S-p20	Somersense en Lieropsche Heide	Heideresten en vennen	* Verhogen grondwaterspiegel voor in stand houden natte biotopen * Beter zichtbaar maken van pingoruïne bij Hoenderboom	-	gemeente Someren gemeente Someren
		Urnevelden	* Herstel en reconstructie van grafheuvels op Philipskampeerterein * Uitzetten van archeologische en cultuurhistorische wandelroutes	- Heemkundekring	Ondernemers/Heemkundekring /gemeente Someren SRE/gemeente Someren
		Holle wegen	* Opnemen holle wegen in wandelpaden en plaatsen infoborden * Inventarisatie en herstel van oude wegen	-	Heemkundekring/IVN/ gemeente Someren Heemkundekring/IVN gemeente Someren
		Middeleeuwse ontginningscomplexen	* Laanbeplantingen en hakhoutwallen ter versterking van oude wegenstructuren	-	Heemkundekring/IVN gemeente Someren
S-p21	De gehuchten tussen Someren, Asten en Lierop	Middeleeuws hoevenlandschap met archeologische resten en bolle akkers	* Onderzoek naar de relatie tussen de gehuchten en de aangrenzende beekdalen	Heemkundekring	-
			* Infoborden bij onderstoven esdekken op de Herselse Heide	-	Heemkundekring/ gemeente Someren
			* Fietsroute "7-kastelen van Someren"	-	Heemkundekring/IVN gemeente Someren
			* Boerderijen Luikenproject	-	particulieren/Heemkundekring gemeente Someren
			* Reconstructie grachten kasteel de Donck mbv beplanting en kunstwerk	-	Ondernemers/Heemkundekring gemeente Someren
		* Herstel van namen van oude hoeven	-	particulieren/Heemkundekring gemeente Someren	
Oud wegenpatroon	* Laanbeplantingen en hakhoutwallen ter versterking van oude wegenstructuren	-	Heemkundekring/IVN gemeente Someren		

Stika van toepassing ja/nee/ja op onderdelen	financiering geregeld ja/nee	prioriteit schaal 1-3	termijn kort, middellang, lang
nee	nee	2	middellang, 5 - 10 jaar
nee			
nee	nee	2	middellang, 5 - 10 jaar
Deels			
nee	nee	2	middellang, 5 - 10 jaar
Deels			
Deels	nee	2	middellang, 5 - 10 jaar
nee			
nee	nee	2	middellang, 5 - 10 jaar
nee			
nee			
nee			
deels			
nee			
deels	nee	2	middellang, 5 - 10 jaar

3.9.3 Stimuleringskader

- De ligging van de deelgebieden waar het stimuleringskader van toepassing is, is weergegeven in bijgevoegde stimuleringskaderkaart
- Een overzicht van de pakketten per gebied is weergegeven in bijhorende tabel

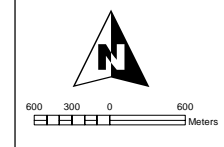


- Verklaring:**
- Bestaande uitvoerings- en plangebieden:**
- plangebieden
- Onderliggende landschapstypen**
- Mozaiek
 - Beekdal
 - Essen- en kampenlandschap
 - Kleinschalige zandontginningen
 - Droge grootschalige ontginning
 - Natte grootschalige ontginning
- Overige uitvoeringsgebieden:**
- Beekdal
 - Essen en kampenlandschap
 - Kleinschalige zandontginning
 - Essenkampen/zandontginning
 - Droge grootschalige ontginning
 - Natte grootschalige ontginning
 - Mozaïeklandschap
 - Bos
 - Waardevol landschapseenheid
 - Vochtig waardevol landschapseenheid
- Landschapselementen:**
- Bos
 - Beek
 - Waterloop
 - Provinciale evz (droog)
 - Provinciale evz (nat)
 - Gemeentelijke evz
- Overig:**
- (Hoofd) infrastructuur
 - Stedelijk gebied
 - Gemeentegrens
 - Ecologische Hoofdstructuur 2006

LANDSCHAPSONTWIKKELINGSPLAN DE PEEL

3.9.3 KAART GEMEENTE SOMEREN: STIMULERINGSKADER

Schaal 1: 60000
 Datum: jul 11, 2007
 Versie: Definitief



Renswoude
 Dienstverlening / Advies in GIS en Geo-ICT
 Renswoude Dienstverlening / Advies
 Raadhuisstraat 1-3
 5473 GJ Heeswijk-Dinther
 T: 0413 293941
 E: info@rda-gis.nl

Tabel stimuleringskader Someren

Code	Naam deelgebied	Landschapstypen LOP	Pakketten stimuleringskader																													
			L1: Houtsingel	L2: Elzensingel	L3: Hakhoutbosje	L4: Grienduik	L5: Klein bosje	L6: Struweelhaag	L7: Knip- en scheerheg	L8: Landschapsboom	L9: Knotboom	L10: Hoogstamboomgaard	L11: Amfibieënpool	L12: Weidevogelpoel	L13: Natuurroever riet	L14: Natuurroever grasland	R1: Bloemrijke rand	R2: Kruidrijke zoom	R3: Graslandflora- & faunairand	R4: Akkerflora- & faunairand	R5: Vluchtstroken weidevogels	W1: Wandelpad boerenland										
Plangebieden																																
	Vleutloop	Beekdal Essen en kampenlandschap Kleinschalige zandontginning																														
	Beekdal Aa westen van Zuid Willemsvaart	Beekdal Essen en kampenlandschap Kleinschalige zandontginning																														
	Beekdal AA oosten van willemsvaart	Beekdal																														
	Beekdal kleine Aa <i>Buiten het project Heihorsten</i>	Beekdal Essen en kampenlandschap Kleinschalige zandontginning																														
	Peelrijt (<i>buiten Heihorsten</i>)	Natte grootschalige ontginning																														
	Beekdal Sterkselse Aa	Beekdal Mozaïek																														
	Weidevogelgebied Diepenhoek	Natte grootschalige ontginning Beekdal																														
	Weidevogelgebied in het Broek	Natte grootschalige ontginning																														
	Heihorsten	Droge grootschalige ontginning Natte grootschalige ontginning Beekdal Essen en kampenlandschap																														
Overige deelgebieden																																
S-KZ 1	Kleinschalige zandontginning 1	Kleinschalige zandontginning																														
S-KZ 2	Kleinschalige zandontginning 2	Kleinschalige zandontginning																														
S-KZ 3	Kleinschalige zandontginning 3	Kleinschalige zandontginning																														
S-EK	Essen en Kampenlandschap	Essen en kampenlandschap																														
S-B 1	Beekdal 1	Beekdal																														
S-B 2	Beekdal 2	Beekdal																														
S-B 3	Beekdal 3	Beekdal																														
S-DGO	Droge grootschalige ontginning	Droge grootschalige ontginning																														
S-NGO	Natte grootschalige ontginning	Natte grootschalige ontginning																														
S-M	Mozaïek	Mozaïek																														

Uitvoeringsplan Gemeente Someren

Tabel uitvoeringsmaatregelen gemeente Someren

Code	Naam deelgebied	Maatregelen	EHS	Landschapstypen LOP	Wel/geen STIKA	Overig instrumentarium	Prioriteit (I II III)
Plangebieden							
	Bossen	* Zie 'Bosnota Gemeente Someren, Geïntegreerd bosbeheer, 1999' * Aanvullend: Ontwikkelen van intern- en extern gerichte bosranden, omvorming van naaldbos naar gemengd bos. omvorming van naaldbos naar heide waarbij compensatie geregeld moet worden	EHS	Bos	Geen	Programma beheer zie hoofdstuk 4	(I) 0-4 jaar (II) 4-10 jaar
	Natte natuurparel Sang & Goorkens	* Zie (tussen)resultaten project Sang en Goorkens * Aanvullend: Stimuleren verbeteren landschap	EHS	Beekdal Bos	Geen	Programma beheer zie hoofdstuk 4	(I) 0-4 jaar
	Vleutloop	* Zie 'Ontwikkelingsplan landschappelijke elementen', 2001, Gemeente Someren	Deel EHS	Beekdal Essen en kampenlandschap Kleinschalige zandontginning	Deels	Programma beheer zie hoofdstuk 4	(I) 0-4 jaar
	Beekdal Aa westen van Zuid Willemsvaart	* Zie 'Ontwikkelingsplan landschappelijke elementen', 2001, Gemeente Someren	Deel EHS	Beekdal Essen en kampenlandschap Kleinschalige zandontginning	Deels	Programma beheer zie hoofdstuk 4	(III) >10 jaar
	Beekdal AA oosten van willemsvaart	* Zie 'Ontwikkelingsplan landschappelijke elementen', 2001, Gemeente Someren * Maatregelen ontwikkelingsplan zijn al uitgevoerd * Aanvullend: Stimuleren wandelpaden	Groot deel EHS	Beekdal Bos	Deels	Programma beheer zie hoofdstuk 4	(III) >10 jaar
	Meerven	* Zie (tussen)resultaten project Strabrechtse heide * Zie 'Ontwikkelingsplan landschappelijke elementen', 2001, Gemeente Someren	EHS	Kleinschalige zandontginning Beekdal (ven)	Geen	Programma beheer zie hoofdstuk 4	(III) >10 jaar
	Beekdal kleine Aa	* Zie Ontwikkelingsplan landschappelijke elementen, 2001, Gemeente Someren (Uitgezonderd projectgebied Heihorsten, zie hiervoor project Heihorsten)	Deel EHS	Beekdal Essen en kampenlandschap Kleinschalige zandontginning	Deels	Programma beheer zie hoofdstuk 4	(III) >10 jaar
	Peelrijt	* Zie Ontwikkelingsplan landschappelijke elementen, 2001, Gemeente Someren (Uitgezonderd projectgebied Heihorsten, zie hiervoor project Heihorsten)	Klein deel EHS	Natte grootschalige ontginning Beekdal Bos Mozaïek	Deels	Programma beheer zie hoofdstuk 4	(I) 0-4 jaar
	Beekdal Sterkselse Aa	* Zie Ontwikkelingsplan landschappelijke elementen, 2001, Gemeente Someren	Groot deel EHS	Beekdal Bos Mozaïek	Deels	Programma beheer zie hoofdstuk 4	(III) >10 jaar
	Weidevogelgebied Diepenhoek	* Zie Ontwikkelingsplan landschappelijke elementen, 2001, Gemeente Someren * Zie Bestemmingsplan Buitengebied Someren	-	Natte grootschalige ontginning	Wel	zie hoofdstuk 4	(III) >10 jaar
	Weidevogelgebied In het Broek	* Zie Ontwikkelingsplan landschappelijke elementen, 2001, Gemeente Someren	-	Natte grootschalige ontginning	Wel	zie hoofdstuk 4	(III) >10 jaar
	Landbouwontwikkelingsgebied	* Zie Reconstructieplan de Peel, 2004 * Aanvullend: Rand landschappelijk inpassen	-	Natte grootschalige ontginning	Geen	zie hoofdstuk 4	(I) 0-4 jaar
	Glastuinbouw	* Zie inpassingsplan/groenplan opgenomen in het bestemmingsplan	-	Natte grootschalige ontginning Kleinschalige zandontginning	Geen	zie hoofdstuk 4	
	Heihorsten	* Zie gebiedsvisie Projectlocatiegebied Recreatie Heihorsten 2006, Gemeente Someren * Inrichtingsplan waterschap AA en Maas voor kleine AA	Deel EHS	Droge grootschalige ontginning Natte grootschalige ontginning Beekdal Essen en kampenlandschap Bos	Wel	zie hoofdstuk 4	I (0 - 10 jaar)

4 Financieringsplan

Dit hoofdstuk bevat een inventarisatie van instrumentarium dat kan bijdragen aan de financiering en realisatie van de doelstellingen van dit landschapsontwikkelingsplan

Regionaal

(W)ILG – afspraken

- Als gezamenlijke reconstructiepartijen inzetten op financiering voor het totale uitvoeringsprogramma van het LOP de Peel in het kader van (W)ILG.
- Het ILG beoogt een project/ programmagerichte financiering door samenvoegen van bestaande subsidieregelingen.
- De vraag is echter of het uitvoeringsprogramma zich hiervoor leent. Vaak zullen er (te) grote verschillen zijn tussen het moment en de wijze waarop partijen (deelgebieden) projecten tot uitvoering brengen. Het is echter wel waarschijnlijk dat een heel aantal projecten onder één (thematische) vlag gemeenschappelijk kan worden ingediend, wat een belangrijk schaalvoordeel oplevert. Daarnaast blijft de ruimte bestaan voor individuele gemeenten/ partijen om eigen concrete projecten voor cofinanciering in te dienen.
- Belangrijk om te beseffen dat de gebiedspartijen ook zelf aantoonbaar zullen moeten willen investeren in landschapsontwikkeling om voor financiële ondersteuning in aanmerking te kunnen komen.
- Binnen afzienbare tijd zal de provincie Noord-Brabant meer duidelijkheid bieden omtrent de doelstellingen die zij in ILG-verband gerealiseerd wil zien.

Stimuleringskader Groen Blauwe diensten

- Deze regeling van de provincie Noord-Brabant wordt naar alle waarschijnlijkheid binnenkort operationeel (zomer 2007). De regeling biedt alle gebiedspartijen perspectief om, afgestemd op de eigen wensen, landschapsontwikkeling en onderhoud door agrariërs en particulieren duurzaam te stimuleren. Zowel voor wat betreft langjarige overeenkomsten (diensten) als voor wat betreft maatregelen met een éénmalig karakter. Een gezamenlijk uitvoeringsprogramma is vereist, evenals een gebiedscontract. Bij het opstellen van het LOP wordt rekening gehouden met de criteria van het Stimuleringskader.

Deelgebieden

- Afgestemd op het onderscheid naar regionale identiteiten (deelgebieden) zijn er ook specifieke instrumenten of middelen te benoemen.
- Voor de stedelijke regio (Nuenen-Helmond-Geldrop) bijvoorbeeld GIOS-gelden (Groen In en Om de Stad) of het Financieringsfonds van het SRE. Voor andere deelgebieden is de aanwezigheid van de grote natuureenheden (Strabrechtse Heide, Peelvenen en Stippelberg) en RNLE-begrenzing weer aanleiding tot het in aanmerking komen voor de inzet van andersoortige middelen/ instrumenten zoals “natuurcompensatie”.

Overige mogelijke instrumenten/ regelingen

- Natuurcompensatie
De beleidsregel natuurcompensatie (provincie Noord-Brabant 2005) moet ervoor zorgen dat het verlies aan natuur- en landschapswaarden bij onontkoombare aantastingen wordt gecompenseerd.
- Kavelruil
De herverdeling van kavels kan worden gecombineerd met landschapsontwikkeling
- Landschappelijk inplaatsen
Het inplaatsen van bedrijven en gebouwen wordt direct gerelateerd aan de aanleg van landschapselementen in de directe omgeving van het bedrijf (referentie: Jekschotse Heide)
- Rood voor Groen-regeling (Nieuwe landgoederen in Brabant):
Deze regeling faciliteert het ontwikkelen van nieuwe natuur, aanvullend op bestaande/ planologisch vastgelegde natuur, in combinatie met bebouwing, met als doel de versterking van ecologische en ruimtelijke kwaliteiten.
- Schaderegelingen voor waterberging:
Waterschappen kunnen onder voorwaarden een schaderegeling treffen met grondeigenaren bij het bergen van water.
- Coördinatiepunt landschapsbeheer Noord-Brabant
verstrekt subsidies voor
 - herstel van bestaande landschapselementen;
 - aanleg van nieuwe landschapselementen;
 - voorzieningen voor kwetsbare en bedreigde soorten;
 - realisatie van ecologische verbindingszones.

Colofon

Titel

- Landschapsonwikkelingsplan De Peel

Projectnummer

- 198303

Documentnummer

- 198303_ehv_211_R002_Eindrapportage LOP de Peel

Versie

- Definitief, juli 2007

Auteurs

- Gerhard Geerken (Grontmij)
- Lisette Boonen (Grontmij)
- John Jansen (Grontmij)
- Evert van Veldhuizen (Grontmij)
- Annemiek van Beek (Bureau Praedium)
- Geert van der Veer (Bureau Praedium)