

SMR02  
G 4688  
4741 m<sup>2</sup>

SMR02  
G 5454  
432 m<sup>2</sup>

± 351  
BP = 27.15

BP = 27.15

43 unit

02) X: 176575.43  
Y: 373141.17

03) X: 176591.84  
Y: 373139.69

41

± 428 m<sup>2</sup>  
BP = 27.15

Wegas: +26.80

1.83  
1.14

01) X: 176572.93  
Y: 373113.33

04) X: 176589.95  
Y: 373118.78

05) X: 176580.17  
Y: 373112.68






BP = 27.15

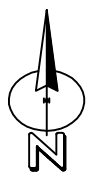
BP = 27.15

BP = 27.15


BP = 27.15

42

-  Verkaveling in-/uitbreidingsplan
-  Bestaande kadastrale grenzen
-  Inspectieput
-  Rioolaansluiting voor vuilwater (grijze leiding) (gelegen nabij perceelsgrens)
-  Locatie grensbuizen



Deze tekening is illustratief, hieraan kunnen geen rechten worden ontleend.

Project: <b>Eggendreef, Someren-Heide</b>		
Betreft: <b>Kavelpaspoort kavel nr 41</b>		
GETEKEND: Ligarus FORMAAT: A4 SCHAAL: 1:300 DATUM: 25-3-2022	Wijziging A: Wijziging B: Wijziging C: Wijziging D: Wijziging E: Wijziging F:	BLAD: <b>KPL003</b>