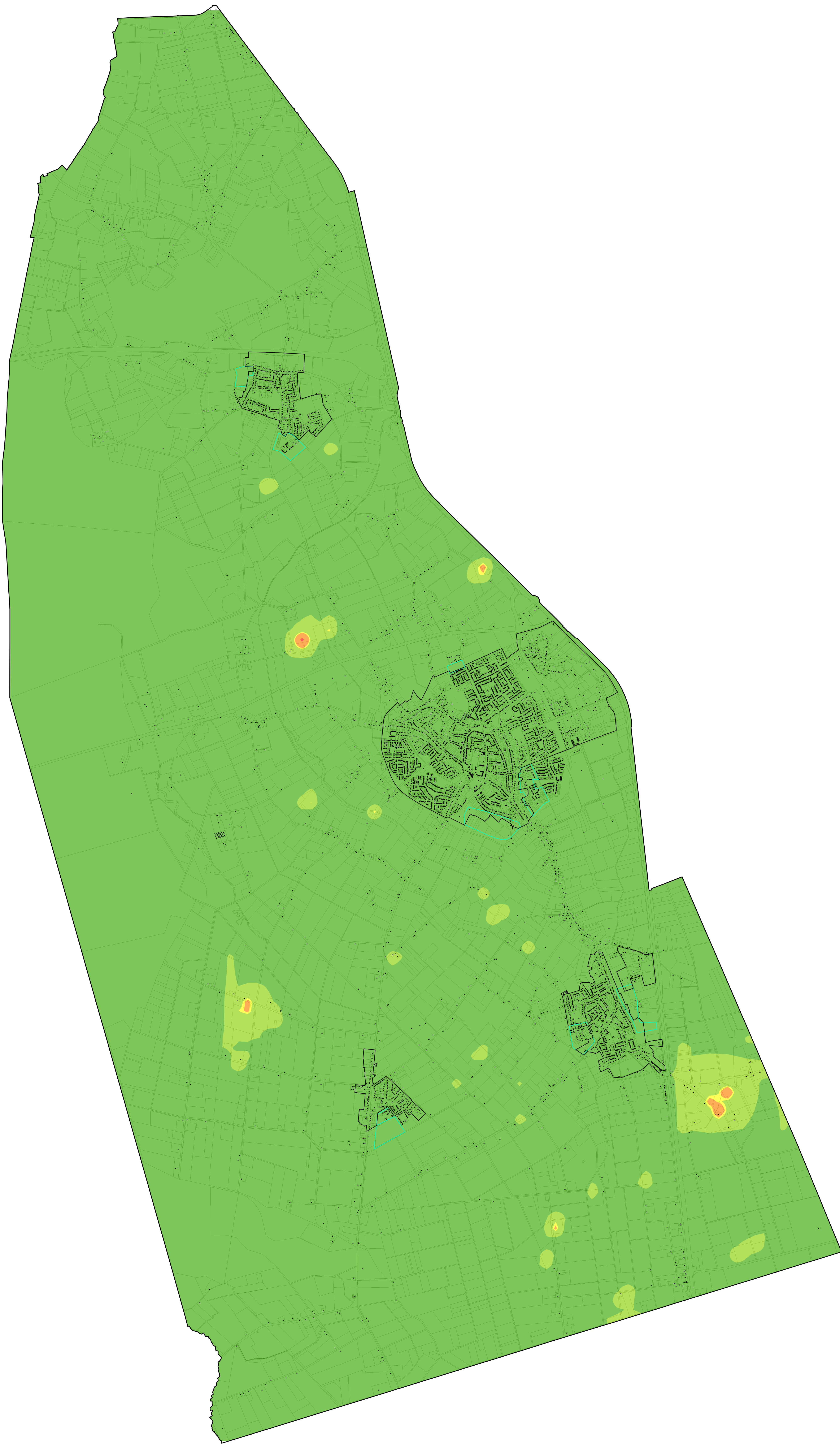





Kaart fijnstofsituatie mei 2018

Gemeente Someren



© ondergrond: Kadaster 2018

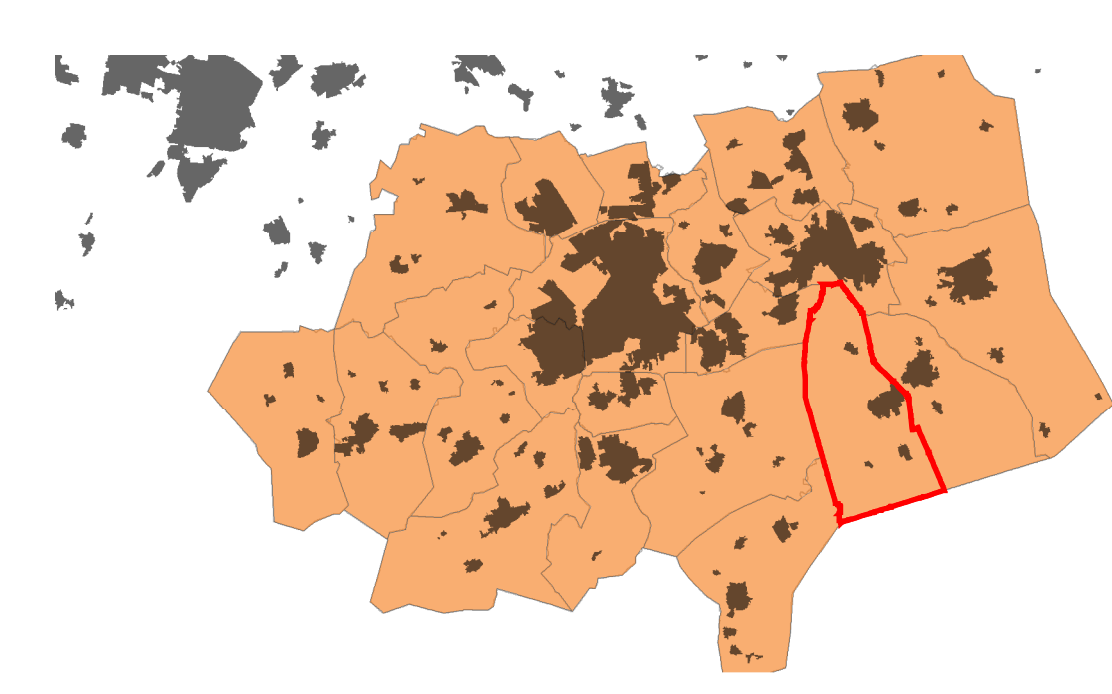
Legenda

- Kernen
- Zoekgebieden woningbouw
- TBO

Concentratie fijnstof jaargemiddelde (µg/m³)

	< 25
	25 - 30
	30 - 31,2
	31,2 - 40
	> 40

OMGEVINGSDIENST
ZUIDOOST-BRABANT



Opdrachtgever: Gemeente Someren
 Projectnummer: 250815
 Kaartnummer: 4
 Datum: 4 mei 2018
 Auteur/CT: FL/JdV
 Formaat: A0
 Schaal: 1:17.500
 Projectie: Rijksdriehoekstelsel
 Bron(nen): web bvb - 2 mei 2018