











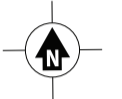
De Archeologiekaart van Someren Kaart 7a. Landschap en archeologie

- | | |
|------------------------------------------------------------------------------------------------------------------|-----------------------------------------------------------------------------------------------------------|
|  stuifzandgebied |  laagte |
|  dekzandrug/-kop |  veen |
|  dekzandplateau en -welingen |  veenontginningsvlakte |
|  dekzandvlakte |  Vennen Bonnekaart |
|  beekdal of dalvormige laagte |  Waterlopen Bonnekaart |

Prehistorie / Romeinse tijd

- | | |
|------------------------------------------------------------------------------------------------------------------------------------------------------------------------------------------------------|--------------------------------------------------------------------------------------------------------------------------------------------------------------------------------------------------|
|  /  Paleo- / Mesolithicum |  /  Romeinse tijd |
|  /  Neolithicum |  /  Grafveld / urnenveld |
|  /  Vroege / Midden Bronstijd |  /  Muntvondst / muntschat |
|  /  Late Bronstijd / IJzertijd | |
- gesloten symbool : site (?)
open symbool: geïsoleerde vondst

0 1 2 km



vrije Universiteit  amsterdam


ARCHEOLOGISCHE ADVISERING EN ONDERSTEUNING

