






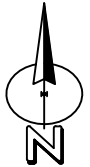



-  Maatvoering
-  Verkaveling in-/uitbreidingsplan
-  Bestaande kadastrale grenzen
- Vloerpeilhoogte is 27.40 m + NAP
-  Inspectieput vuilwater
-  Inspectieput regenwater
-  Riolaansluiting voor vuilwater (grijze leiding) (gelegen nabij perceelsgrens)
-  Locatie grensbuizen



Deze tekening is illustratief, hieraan kunnen geen rechten worden ontleend.

Project: <b>Goede Vaart</b>		 <b>GEMEENTE Someren</b>
Betreft: <b>Kavelpaspoort kavel nr 22</b>		
GETEKEND: M. Scheepers - Ligarus	Wijziging A: 17-3-2023	1986-1
FORMAAT: A4	Wijziging B:	
SCHAAL: 1:500	Wijziging C:	
DATUM: 13-2-2023	Wijziging D:	
	Wijziging E:	
	Wijziging F:	
		BLAD: